

高敞，竹林里一帶支石墓群

地表調查報告書


報告者 全 榮 來

圓光大學校
馬韓百濟文化研究所

1992

高 敞 郡

圓光大學校，馬韓百濟文化研究所



北方式支石墓(高敞, 道山里)



南方, 圍石式支石墓(高敞, 竹林里)

目 次

高敞, 竹林里, 一帶 支石墓群地表調查報告書 …… 全 榮 來

1. 序 言

2. 支石墓 分布의 立地 및 群의 區分

3. 支石墓의 外觀上 型式 및 現狀

4. 支石墓 型式의 變化

5. 高敞, 竹林里는 南方式 支石墓 發生의 現場

6. 結 言

【各論. 圖版】

- 1) 第I地區1群(上甲里)支石墓地表調查
- 2) 第I地區2群(上甲里, 鳳德里)支石墓地表調查
- 3) 第I地區3群(鳳德里)支石墓地表調查
- 4) 第I地區4群(鳳德里)支石墓地表調查
- 5) 第II地區1群(竹林里)支石墓地表調查
- 6) 第II地區2群(竹林里)支石墓地表調查
- 7) 第II地區3群(竹林里)支石墓地表調查
- 8) 第II地區4群(竹林里)支石墓地表調查
- 9) 第II地區5群(竹林里)支石墓地表調查
- 10) 第II地區6群(竹林里)支石墓地表調查

【附錄 1】高敞·上甲里, 竹林里石室古墳

【附錄 2】高敞·上甲里, 西山古城

高敞, 竹林里 一帶 支石基地表調查報告書

報告者* 全 榮 來

1. 序 言

全羅北道 高敞郡은 韓半島 西南地方의 海岸地方에 位置하는데 東北아시아 지방에서 가장 조밀한 支石墓의 分布地域으로 알려져 있다. 특히 高敞邑, 竹林里, 雅山面上甲里 일대는 수백기가 군락을 이루고 있는 곳이었다. 1965년도 國立博物館 팀에 의해서 上甲里所在 3기의 支石墓가 발굴조사된 이래^b 많은 研究家나 好古趣味家들이 現地를 다녀갔다. 그리하여 단편적인 사진의 소개와 함께 이 군락지대의 支石墓 총수가 500기, 800기, 혹은 1,000여기라고 말하기도 하였으나 어디까지나 지레 짐작으로 추정만 할뿐, 아무도 正確한 實測이나 調査에 根據한 것은 아니었다.

1983年度 高敞, 雅山댐 水沒地區인 雅山面龍溪里·雲谷里 일대의 支石墓發掘을 담당하는 기회를 갖게 되어²⁾, 이른바 「성들봉」(표고 158.3m)을 사이에 두고 그 남사면에 자리한 竹林里·上甲里 일대의 支石墓群을 관찰한 결과, 그 숫자의 방대함과 아울러 실로 多樣한 型式, 곧 이른바 「卓子形」(北方式)으로부터 가장 末期退行型式인 多支石式에 이르기까지 集中分布되어 있음을 알게 되었다. 뿐만 아니라 上石의 크기도 小形石槨의 蓋石으로부터 차츰 巨石化되어 가는 過程을 엿볼수 있는 성격을 간직하고 있어, 東北아시아의 支石墓變遷史를 糾明하는데 있어 중요한 位置에 있음을 確信하게 되었다.

이리하여 高敞郡과 全羅北道當局의 豫算支援과 圓光大學校, 馬韓百濟文化研究所의 일부 조사비의 부담으로 1990년 10월부터 약 3개월간에 걸친 현지조사 및

* 圓光大學校, 考古美術史學科教授·文學博士

실측이 진행되었다.

조사단은 아래와 같다.

조사단장 : 金 三 龍 (所長)

지도위원 : 金 元 龍 (文化財委員, 한림대교수)

尹 武 炳 (文化財委員, 원광대교수)

張 慶 浩 (文化財委員, 문화재연구소장)

조사책임 : 全 榮 來 (문화재전문위원, 원광대교수)

조사위원 : 羅 鐘 宇 (원광대교수)

申 淳 鐵 (원광대교수)

金 善 基 (원광대강사)

崔 完 奎 (원광대강사)

조사보조 : 심 옥 섭 외 고고미술사학과 학생 8인

조사는 다음 요령에 의해서 진행되었다.

- 1) 對象區域內 支石墓 識別, 現狀 및 員數把握
- 2) 對象區域內 支石墓 一連番號 賦與, 寫眞撮影
- 3) 對象區域內 支石墓群 平面實測
- 4) 標本的 型式의 選定, 構造 實測

이리하여 이 지역의 支石墓群은 10 個群을 형성하며, 確認된 총수는 442기에 이른다. 그러나 개간, 건축등으로 파괴되고 매몰된 것도 상당한 숫자에 이를 것으로 보인다. 또한 형태가 애매한 예는 원수에서 除外시켰다.

일부 표본적인 구조실측을 실시하였는데, 型式의 系統的인 變遷을 알수 있는 支石墓 13基를 대상으로하였다. 그 결과는 北方式 (卓子形)에서 南方式 (碁盤形)으로 옮겨가는 過渡期的 型式을 把握할 수가 있었다. 앞으로 정식 發掘을 실시한다

면 이러한 性格을 糾明하게 될 것으로 展望된다.

2. 支石墓의 分布의 立地 및 群의 區分

高敞郡에서 西方으로 약 8 km 떨어진 곳에 北方式 支石墓가 있는 道山里마을이 있다. 다시 이 마을을 안고 北行하면 약 1.5 km 떨어진 곳에 竹林里 梅山 마을이 있다. 梅山마을은 火矢峰(표고 400 m)의 봉우리로부터 西南을 向하여 활모양으로 뻗어내리는 山支脈을 背景으로 하고 앞에는 舟津江上流인 高敞川이 가로 흐르고 있다. 梅山 마을 뒷산은 鞍部를 이루는데 그 西方은 섬들봉(표고 158.3 m)이라는 三國時代의 山城이 있는 봉우리가 있다.

支石墓群은 이 梅山마을을 起點으로 東西에 걸쳐 산줄기의 남쪽 기슭을 따라 대체적으로 표고 15 m 내지 50 m의 범위내에 몇무더기의 群을 이루며 畧되어 있다. 다만 梅山마을 北方의 鞍部에서 뻗어내린 扇狀台地上에는 표고 65 m 地點까지 뻗어 있다.

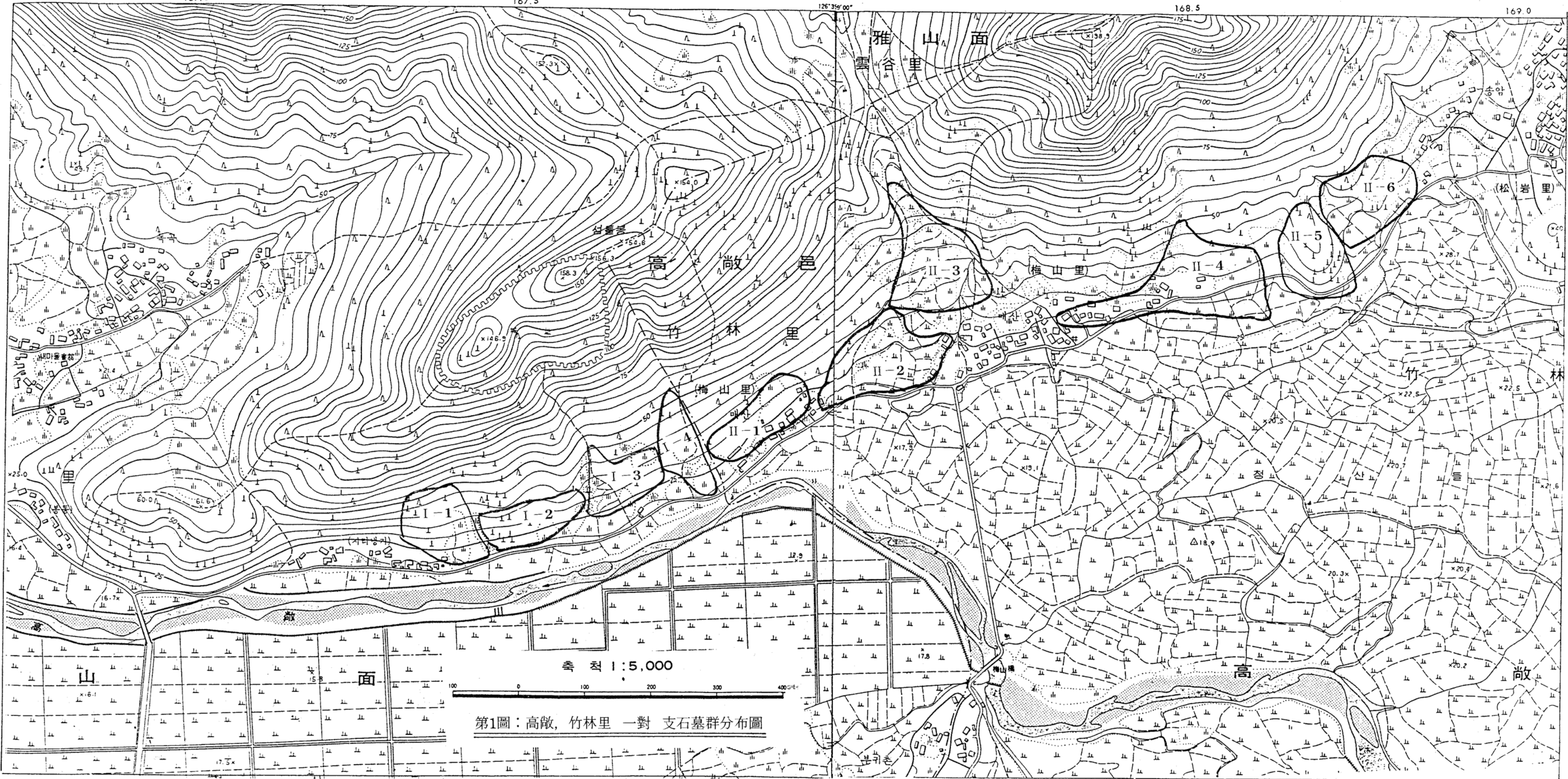
그 범위는 西方은 起點(BM):O 으로부터 944 m, 東으로는 BM:O 으로부터 약 820 m를 뻗어 있다.

먼저 마을앞을 동서로 가로지르는 道路를 따라 基準點(BM)을 설치하였다. 西로는 W1~W33까지 33개의 基準木을 설치하고, 東으로는 E1~E27까지 27개의 基準木을 설치하였다.(表1參照)

西方은 BM:W13(BM:O에서 西 391 m)까지는 行政區域單位로는 竹林里이고 그 以西 BM:O에서 西 661 m까지는 雅山面 鳳德里이고, 그 以西는 雅山面 上甲里이다. 支石墓群의 西限界인 BM:W33(BM:O에서 944 m) 으로부터 逆으로 上甲里, 鳳德里를 第I地區, 그 以東 竹林里를 第II地區로 區分하였다. 調査結果

高敞，竹林里一帶支石墓實測，基準點(BM)一覽表

地區·群	基準點	方 向	距 離 (累計)		地區·群	基準點	方 向	距 離 (累計)	
II-3群 II-2群	O	63°	25 m	25 m	I-1群	W 31	285°	15 m	930 m
	W 1	114°	27 m	52 m		W 32	75°	13 m	944 m
	W 2	72°	36 m	88 m	II-3群 (聚落)	O	73°	34 m	34 m
	W 3	92°	32 m	120 m		E 1	80°	38 m	72 m
	W 4	92°	30 m	150 m		E 2	64°	38 m	110 m
	W 5	81°	30 m	180 m		E 3	85°	35 m	145 m
	W 6	70°	30 m	210 m		E 4	12°	16 m	161 m
	W 7	58°	30 m	240 m		E 5	85°	35 m	196 m
W 8	62°	30 m	270 m	E 6		68°	26 m	222 m	
W 9	62°	30 m	300 m	E 7		58°	30 m	252 m	
II-1群	W 10	50°	30 m	330 m		E 8	64°	33 m	285 m
	W 11	55°	30 m	360 m		E 9	90°	32 m	317 m
	W 12	60°	30 m	390 m	E 10	72°	33 m	350 m	
I-4群	W 13	69°	30 m	420 m	II-4群	E 11	89°	26 m	376 m
	W 14	69°	30 m	450 m		E 12	78°	32 m	408 m
	W 15	100°	30 m	480 m		E 13	72°	35 m	443 m
I-3群	W 16	79°	30 m	510 m		E 14	83°	34 m	477 m
	W 17	66°	30 m	540 m		E 15	79°	26 m	503 m
	W 18	66°	30 m	570 m		E 16	90°	28 m	531 m
	W 19	69°	30 m	600 m	E 17	141°	30 m	561 m	
I-2群	W 20	80°	30 m	630 m	II-5群	E 18	125°	27 m	588 m
	W 21	91°	30 m	660 m		E 19	77°	30 m	618 m
	W 22	95°	30 m	690 m		E 20	59°	30 m	648 m
	W 23	86°	30 m	720 m	II-6群	E 21	56°	30 m	678 m
	W 24	105°	30 m	750 m		E 22	53°	30 m	708 m
	W 25	79°	30 m	780 m		E 23	34°	30 m	738 m
W 26	67°	30 m	810 m	E 24		37°	25 m	763 m	
I-1群	W 27	79°	30 m	840 m		E 25	37°	30 m	793 m
	W 28	94°	30 m	870 m		E 26	37°	27 m	820 m
	W 29	28°	28 m	898 m					
	W 30	28°	17 m	915 m					



第1圖：高尙，竹林里 一對 支石墓群分布圖

第Ⅰ地區는 4 個群으로 第Ⅱ地區는 6 個群으로 再分하였다.

各群別 數量을 確認하고 每基의 支石墓에 대하여 番號를 指定하였다. 예컨대 第Ⅰ地區 2 群의 15 번째이면 1215 號로 番號를 매겨나갔다.

各 群別 基數와 指定番號는 다음 表와 같다. (다만 第Ⅰ地區 2 群은 上甲里와 鳳德里에 걸쳐서 分布하고 있다.)

邑 面, 洞 里	地 區	群	數 量	番 號	基 準 點 範 圍
雅山面, 上甲里	I	1	42	1101 ~ 1142	W 32 ~ W 26
雅山面, 上甲里	I	2	43	1201 ~ 1143	W 26 ~ W 20
雅山面, 鳳德里	I	3	49	1301 ~ 1349	W 20 ~ W 16
雅山面, 鳳德里	I	4	47	1401 ~ 1447	W 16 ~ W 13
高敞邑, 竹林里	Ⅱ	1	39	2101 ~ 2139	W 13 ~ W 8
高敞邑, 竹林里	Ⅱ	2	66	2201 ~ 2166	W 8 ~ O
高敞邑, 竹林里	Ⅱ	3	62	2301 ~ 2362	W 4 ~ E 2
高敞邑, 竹林里	Ⅱ	4	41	2401 ~ 2441	E 8 ~ E 17
高敞邑, 竹林里	Ⅱ	5	21	2501 ~ 2521	E 17 ~ E 21
高敞邑, 竹林里	Ⅱ	6	32	2601 ~ 2632	E 21 ~ E 27

3. 支石墓의 外觀上 型式 및 現狀

支石墓의 型式은 이번 地表調査에서는 外觀上의 觀察을 통한 型式 및 現狀을 진단 할수 밖에 없었다.

먼저 外觀上으로 判別할수 있는 型式은 支石의 有無와 그 形態이다. 그러나 雅山

面 龍溪里에서 確認된 예처럼 地下에 石棺形 구조를 설치하고 蓋石을 덮고, 다시 그 위에 支石을 피고 上石을 얹는 二重蓋石式과, 石槨의 壁石자체가 支石의 技能을 가지면서 退化하는 型式의 두 類型으로 分類할 수 있는데, 發掘하지 않고서는 外觀上으로 이를 區分하기는 어렵다.

다만 이 지역에는 板石을 쓴 卓子形(北方式)外에 여러장의 벽석이 지상에 노출되어 그 자체가 支石의 技能을 갖게 된 이른바 「地上石槨形」이 있고, 다시 그 둘레에 보조적인 支石을 피어 벽석을 보호하는 型式이 있다. 이는 卓子形에서 바둑판形, 곧 北方式에서 南方式으로 變移해 가는 過渡期的 型式이다.

이리하여 型式은 卓子形, 地上石槨形, 碁盤形의 3종으로 구분하여 이를 集計하면 아래 表와 같다. 덧붙여서 파괴, 이동, 매몰된 숫자를 집계한 결과, 108기에 이르고 있는데 이는 전체의 24.5%에 해당하는 수량이다.

地區·群	型 式 別				計	破壞·移動 埋沒
	卓子形	地上石槨形	碁盤形	不 明		
I ~ 1		9	31	2	42	(1)
I ~ 2		7	33	3	43	(2)
I ~ 3		1	35	13	49	(8)
I ~ 4		4	19	24	47	(6)
II ~ 1		4	17	18	39	(10)
II ~ 2		4	39	23	66	(27)
II ~ 3		16	14	32	62	(28)
II ~ 4	1		25	15	41	(13)
II ~ 5	1		16	4	21	(9)
II ~ 6			17	15	32	(4)
計	2	44	247	149	442	(108)
比率	0.4 %	10.0 %	55.9 %	33.7 %		24.5 %

이 集計表에서 보는 바와 같이 外形이 確認된 것은 碁盤形이 대부분으로서 55.9%를 차지하고 있으며 卓子形은 단 2基에 불과하다. 그러나 그 中間過渡期的 型式으로서 이른바 地上石槨形이 44基로 전체의 10%에 이른다. 이 중에는 순전히 石槨壁石만으로 上石을 권 것과 蓋石이 巨大함에 따라 벽석만으로는 지탱할수 없어 補助支石을 권 것이 있으나, 墓葬施設이 地下에 묻히고 그위에 지석을 권 碁盤形과는 구분되므로 모두 「地上石槨形」으로 포함시켰다.

型式不明은 전체의 33.7%인 149기이다. 이 중에는 개간, 개답등으로 이동, 파괴, 또는 매몰된 것등이 있는데 흔적도 없이 멸실된 것도 적지 않다. 이동된 것은 원위치가 불명이고 지하구조가 이미 파괴됨에 따라 학술적 가치가 상실되었다. 이러한 파괴, 이동현상은 특히 Ⅱ地區 2,3,4群등 개답과 취락형성지역에서 심하다. 基準點O에서 E6에 이르는 취락지역은 確認된 것이 없으나, 여기에도 연이어서 分布되었을 가능성이 있다.

型式不明은 支石이 確認되지 않은 것을 包含하는데, 대개는 개석밑전까지 흙에 덮여 있는 碁盤形일 것으로 보인다. 勿論 그중에는 支石을 꺾지 않은 「無支石式」도 있을 것이나 確認되지 않고 있다. 또한 型式不明중에는 蓋石이 파괴되거나 이동되고 매몰된 것이 24.5%에 이른다. 이러한 毀損現狀은 Ⅱ地區의 1,2,3,4群에서 가장 심하다. 이는 위의 집계표에서 ()내에 중복 표시하였다.

支石墓 蓋石의 크기는 길이 1.0 m미만에서부터 最大 5.8 m에 이르는 것까지 공존한다. 최대의 개석을 가진 예는 Ⅱ地區 4群의 2406호로서 길이 5.8 m, 幅 5.0 m, 높이 2.0 m에 이른다. 대체적인 추세로 보아 地上石槨式은 小形으로서 蓋石으로서의 機能을 지니고 있으나, 碁盤形으로 옮겨가면서 巨石化되고 있다. 개석의 길이를 基準으로 할때 群別分布 比率은 아래 표와 같다.

地區·群	1 m미만	1 m이상	2 m이상	3 m이상	4 m이상	5 m이상	계
I ~ 1		10	22	9	1		42
I ~ 2		7	22	7	5	2	43
I ~ 3		24	16	7	2		49
I ~ 4		29	14	4			47
II ~ 1		23	10	4	2		39
II ~ 2		24	23	16	2	2	66
II ~ 3		33	23	6		1	62
II ~ 4	2	6	24	6	2	1	41
II ~ 5		8	9	4			21
II ~ 6		19	9	3	1		32
계	2	183	172	66	15	6	442
比率	0.01	0.41	0.38	0.16	0.03	0.01	

위의 표에 의하면 길이 3.0 m미만이 전체의 80%를 점하고 있으며 3.0 m이상도 20%이다. 4.0 m 이상은 21기, 그중 6기는 5.0 m 이상이다.

4. 支石墓 型式의 變化

高敞, 竹林里 支石墓群의 特徵은 北方式, 곧 卓子形으로부터 南方式, 곧 碁盤形으로의 型式變化過程을 엿볼수 있는 中間 過渡期的인 型式이 存在한다는 사실이다.

卓子形은 주로 韓半島 北方에 存在하는 것이다. 이는 地上에 板石으로 石槨을 짜 맞추고 그 위에 덮개돌(蓋石)을 얹은 형식이다. 이에 대하여 碁盤形은 支石을 4개 또는 그 이상의 여러개를 꺾어 巨大화된 덮개돌을 꺾은 것을 말한다.

卓子形은 地下에 설치했던 石槨墓의 시설이 地上으로 벽석이 노출된데서 발생한 것으로 이는 平南道北倉, 大平里 石槨墓群³⁾에서 그 변이과정을 엿살필수 있다. 곧 이중 石槨墓의 하나가 蓋石이 갈라져 한쪽으로 기울었는데, 만약에 이가 地下形이었다면 이러한 현상은 일어나지 않는다. 이러한 地下形 石槨墓에서 변이해간 北方式 支石墓는 그후 石槨墓와 竝行하면서 南下해 왔다.

卓子形支石墓는 漢江을 경계로 그 이북에 存在한다는 종래의 생각과는 달리 最近에는 그 南限界線은 全北道 長水, 三峰里⁴⁾, 高敞, 道山里線⁵⁾까지 미치고 있음을 確認하게 되었다.

南方式, 곧 碁盤形은 卓子式, 또는 石槨墓에서 변이된 형식인데 크게 2類型으로 區分된다.

第1類型: 위와 같은 地上形 石槨의 系列로서 石槨의 壁石 자체가 退化하여 支石으로 바뀐 것. 벽석 내부가 여전히 매장시설로서의 기능을 갖고 있으나 支石으로서의 기능도 兼하고 있다. 이가 退化하게 되면 이른바 「圍支石式」 또는 「多支石式」으로 변하게 된다.

第2類型: 完全히 蓋石이 있는 石槨을 地下에 시설하고 그 위에 支石을 배치하여 세우고 上石을 꺾은 것. 第1類型은 개석자체를 꺾었지만 第2類型에서는 蓋石은

묘장시설의 덮개기능에 그치고 支石이 된 것은 개석은 아니다, 二重蓋石이라고도 말할 수 있겠으나 이는 덮개돌이라는 기능에서는 벗어난 것이므로 「上石」이라고 부르는 것이 합당할 것이다.

이러한 두가지 유형은 이미 83년도 雅山地區 龍溪里, 雲谷里⁶⁾ 등의 發掘을 통해서 報告한바 있고, 高敞, 芙蓉里⁷⁾에서도 確認된바 있다.

그런데 支石墓의 범주에 包含시켜온 것으로서 第3의 型式이 있다.

第3類型: 주로 地下에 圍石施設을 하고 그안에 石棺 또는 石槨등의 地下墓葬이 單數, 또는 複數로 施設되어 있고, 蓋石만이 地上에 노출되어 있는 것⁸⁾, 單數墓葬은 遼東半島에서도 볼수 있는바 이를 「大石蓋墓」라고 부르고 있다.⁹⁾이 石蓋를 된 支石이 따로 없기 때문에 「變形支石墓」¹⁰⁾ 또는 「無支石式」¹¹⁾이라고 부르고 있으나, 分類基準은 墓葬施設의 型式에 두지 않으면 안된다.¹²⁾

실지로 地表調査를 함에 있어서 만약에 上石의 底邊이하가 묻힌다면 碁盤形인지 無支石式인지를 판별하기는 곤란하다. 뿐만 아니라 南方式이라 할지라도 근래에 여러지역에서 발굴이 진행됨에 따라 그 地下構造가 결코 단순하지 않다는 것을 알게 되었다. 위에 말한 石棺墓에서 변이한 蓋石의 巨石化, 또는 蓋石의 二重構造등외에 바닥돌만 간 이른바 「敷石施設」이거나 土壙을 파거나 甕棺을 묻거나, 또는 아무런 시설도 確認할수 없거나 한다. 그러나 이러한 변화는 發掘을 거치지 않고는 確認할 도리가 없다.

그러면 外觀上 確認할수 있는 第2類型이 北方 卓子式에서 변화한 것이라면 반드시 그 변화과정을 엿볼수 있는 中間過渡期的인 型式이 어디엔가 存在해야 할 것이다. 그러한 변화가 北方式 支石墓의 南限界線 근처에서 이루어졌음을 쉽게 짐작할수 있다. 그러한 변화의 現場을 바로 이곳에서 目睹할수 있다는 것은 이번 地表調査에서 얻은 큰 收穫이라 하겠다. 高敞, 竹林里 支石墓群의 文化史的 意義가 바

로 여기에 있는 것이다.

5. 高敞, 竹林里는 南方式支石墓 發生의 現場

위와 같이 卓子式에서 碁盤式 第2類型으로 변이하는 과정을 보여주는 이른바「地上石槨式」이 이곳 高敞, 竹林里일대에서만 볼수 있다는 것은 이미 言及한 바와 같다. 그러면 실지로 이곳에서 어떻게 변화하였는가를 例示를 통해서 살펴보기로 하겠다.

高敞地方에 있어서 전형적인 卓子形 支石墓는 高敞邑, 道山里에 있다. 이는 길이 3.2 m, 높이 1.8 m, 두께 25 cm의 板石 2枚를 65 cm의 間階을 두고 平行으로 세우고, 그위에 길이 3.5 m, 幅 3.1 m, 두께 38 cm의 上石을 괴고 있다. 北方式에 있어서 흔히 石槨의 短壁과 入口의 막음돌이 缺失되고 兩側壁石만 平行으로 남은 예와 다를바 없다.

이처럼 上石아래 平行으로 2枚의 側壁石만 남은 예로 竹林里 2509號가 있다. 그러나 上石은 이미 巨石化되어 길이 3.4m, 幅 2.4 m로서 道山里 支石墓와 비슷하지만 두께는 1.5 m로서 1.12 m 이상의 차이를 보여주고 있는 立體形으로서 蓋石이라는 概念보다는 巨石紀念物的인 意義가 크다. 支石은 北方式의 壁石이라는 殘影을 간직하고 있으나 蓋石은 이미 南方式化 된 것이다.

竹林里에서 또 하나의 北方式으로는 2428號를 들수 있다. 雅山地區 支石墓發掘報告書에 「梅山里, 北方1號」로 소개되었던 것이다.¹³⁾ 역시 平行으로 세운 2枚의 側壁石 위에 얹은 型式인데 한쪽 短壁이 남아 있어 ㄷ자형을 이룬다. 側壁石은 길이 2.3 m, 높이 0.9 m, 두께 22 cm로서 短壁 너비, 곧 兩側壁사이의 間隔은 85 cm이다. 이 역시 壁石만으로는 北方式과 다를바 없으나, 다음과 같은 異變이 발

생한 것이다.

첫째, 蓋石이 길이 3.6 m, 幅 2.6 m로서 平面規模는 道山里나 2509 號와 大同小異하지만 두께에 있어서 최고 70 cm이며, 그 모양도 자라등과 같은 半圓形斷面을 이루고 있어 이는 도저히 卓子形이라고는 볼수 없는 것이다.

둘째, 이와 같이 巨石化된 蓋石의 重量을 지탱하기에는 ㄷ자형 壁石만으로는 무리이다. 壁石이 뒤틀리고 북변 側壁石이 밖으로 기운 것은 蓋石의 重量이 너무 무거웠기 때문이다. 이러한 경우 누구나 쉽사리 생각해 낼수 있는 조치는 무게를 지탱할수 있는 「補助支石」을 괴는 것 밖에 없다. 바로 이러한 現象이 이곳에서 벌어진 것이다. 곧 밖으로 기운 북변 側壁石의 倒壞를 막기 위하여 그 양단에 補助支石을 괴는 것이다. 이야말로 地上石槨式에 補助支石을 괴고 마침내 南方式으로 移行하는 효시가 된 것이다.

「地上石槨式」이란 基本的으로는 卓子形支石墓의 單枚씩으로 組立되었던 側壁石을 2枚 또는 그 이상의 板石을 짜맞추어 蓋石을 괴는 型式을 말한다. 이가 北方式 支石墓의 退化형식임은 말할 것도 없다. 獨立된 예로서 高敞, 芙蓉里 支石墓가 있으나, 竹林里 II地區 3群內의 2327, 2322, 2326 號등에서 볼수 있다.(圖面參照)

그런데 2326 號에 있어서는 蓋石의 重心이 東偏으로 치우치게 되자, 東南隅에 補助支石을 괴어 倒壞를 防止하고 壁石을 保護하고 있다. 2428 號의 경우와 같이 補助支石이 蓋石을 지탱하는 機能을 대신하게 되자 급속도로 地上壁石은 退化를 가져오게 된다. 2332 號는 따로 支石을 괴지는 않았으나 이미 石槨으로서의 구실은 찾아볼수 없게 되었고, 2308 號에 이르러서는 거의 壁石은 痕跡만 남게 되고 基本的인 4支石式, 곧 南方式으로의 轉換을 보여주고 있다. 2308 號는 II地區3群중에서 地上石槨式이 集中分布되어 있는 南端 아래쪽에 자리하고 있는데, 蓋石도 巨石化되어 길이 3.98 m, 幅 1.85 m, 높이 1.24 m에 이른다. 이 2308 號를 起

點으로 그 아래 II地區 2群은 完全한 南方式으로서 蓋石의 巨石化, 多支石式 등의 현상이 나타난다.

이와 같이 地上石槨式에서 南方式으로의 변화과정에서 파생된 몇가지의 變異型式도 나타났다. 예컨대 2621號의 경우와 같이 蓋石아래 四隅에 支石을 硯고 있어 이것만으로는 典型的인 碁盤形인데 한번의 支石사이에 壁石을 세워 卓子式의 痕跡을 남기고 있다. 2513號의 경우에는 한번에 板石으로 된 壁石대신 中間에 支石을 하나 더 追加하여 5支石이 되었다. 2512號는 길이 2.9 m, 幅 2.22 m, 높이 1.5 m의 立體形 蓋石을 硯 支石이 도괴되었는데 勿論 蓋石의 무게를 버티지 못했기 때문이다. 그런데 이 下部構造는 한번에는 길이 1.8 m, 높이 90 cm, 두께 20 cm의 판석을 세우고 있어 卓子形이 틀림없으나 한번에는 약 60 cm가량 地上에 노출된 石柱形支石 2개를 硯고 있다. 이역시 2621號와 함께 卓子式에서 碁盤式으로 轉移해 가는 過程에서 派生된 過渡期的 變異現象이라 하겠다.

6. 結 言

高敞, 竹林里, 上甲里일대의 支石墓群은 韓半島 全域에서 가장 조밀한 分布地帶임을 이번 地表調査에서 새삼 確認했을뿐 아니라 막연했던 수량도 일단 442기라는 잠정적 集計가 매듭지어졌다.

이는 10개 郡락지역으로 구분하고 각기 一連番號를 부여하였다. 또한 지상측량을 통하여 200 분지 1의 平均도상에 基準點을 설정하고 지성묘 상호간의 측량을 통하여 200 분지 1의 平均도상에 基準點을 설정하고 지성묘 상호간의 거리, 方向, 크기등을 실측, 기입하였다.

支石墓는 다양한 型式變化를 나타내고 있으나 이를 北方式, 곧 卓子形, 南方式,

곧 碁盤形, 그리고 그 中間過渡期的 型式인 「地上石槨式」의 3종으로 대별하였다. 집계결과 卓子形은 2기에 불과하나 確認된 碁盤形은 55.9%에 이르고 確認되지 않은 것도 거의가 碁盤形일 것으로 추정됨으로 이를 합하면 89.6%에 이른다.

그러나 이곳이 다른지역에 비해서 특이한 점은 10.0%, 44기에 이르는 「地下石槨式」의 存在라 하겠다. 이는 北方式에서 南方式으로의 型式變化가 이곳에서 이루어졌다는 사실을 뒷받침 하는 것이다. 「地上石槨式」을 構造實測을 통해서 자세히 관찰한 결과 더욱 그러한 結論에 도달하게 되었다. 또한 이곳이 北方式 支石墓의 南限界線이기도 하다.

卓子形의 石槨이 退化하면서 支石이 발생하여 蓋石의 무게를 지탱하는 機能을 대신하게 되고, 蓋石도 덮개돌이라는 원래의 機能으로부터 일탈되어 立體化, 巨石化, 紀念物化되는 변이현상이 이곳에서 明白하게 把握된다.

7. 保存 및 開發方向

- 1) 본 조사사업에 의거 標本地域인 II地區 3群에 대한 發掘調査를 실시한다.
- 2) 發掘結果에 따라 文化財(史蹟) 指定을 申請한다.
- 3) 保存地域을 確定하고 정화사업을 추진한다.
 - ① 土地所有主로부터 土地 使用承認, 年次的 土地 買收
 - ② 區域內 視界清掃, 지장목 벌채
 - ③ 開墾, 開畝, 建築物의 制限(文化財指定時 原狀變更 許可)
 - ④ 支石墓의 管理, 破壞防止 啓蒙強化, 案內警告板設置
 - ⑤ 土地買收地域 또는 土地使用승인지역에 대한 정화 및 支石墓의 復元
 - ⑥ 支石墓公園의 綜合設計 用役, 便益施設 投資誘致

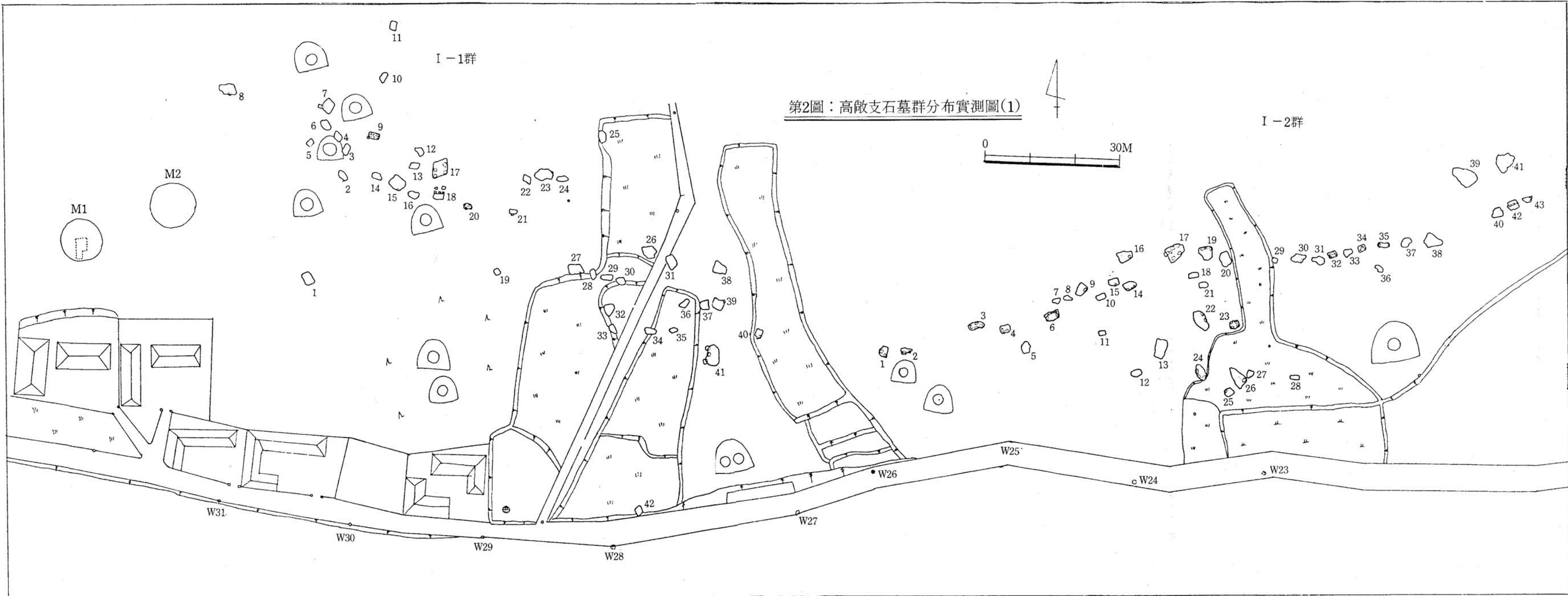
- ⑦ 觀覽廻廊道の 設置
- ⑧ 進入路의 擴張, 鋪裝
- ⑨ 慰樂, 便益附帶施設(案內所, 管理所, 화장실, 매점 등) 設置
- ⑩ 文化財觀光 弘報(案內書, 冊子의 發行, 弘報비디오 製作)

—注—

- 1) 金載元, 尹武炳: 「上甲里遺蹟」〈韓國支石墓研究〉國博. 1967. pp.141~150
- 2) 全榮來: 〈高敞, 雅山地區支石墓發掘報告書〉 全州市博, 1984.
- 3) a. 석관준: 「북창유적의 石棺墓와 支石墓에 대하여」〈고고민속논문집 5〉
1973.
- b. 정찬영: 「북창군 대평리유적 發掘報告」〈고고학자료집 4〉 1974, pp.139
그림 64-2
- 4) 全榮來: 「長水, 三峰里北方式支石墓」〈全北遺蹟調查報告 10〉全州博, 1979.
- 5) 注 2) 書. p.27, 第 21 圖
- 6) 注 2) 書. p.17, 第 14 圖: C-2 號支石墓(第 2 類型) p.9 第 3 圖 V-7 號支
石墓(第 I 類型)
- 7) 注 2) 書. p.28, 第 22 圖: 美谷里地上石槨形支石墓
- 8) a. 황기덕: 「황해북도황주군 심촌리 긴동 고인돌」〈고고학자료집 3〉 1963.
pp.56 ~ 63
- b. 「泉田里遺蹟」注 1) 書. pp.79 ~ 93.
- 9) 許明綱, 許玉林: 「新金雙房石蓋石棺墓」〈考古 1983-1〉 pp.293 ~ 295.
- 10) 도유호: 「조선거석문화연구」〈문화유산 1959 ~ 2〉
- 11) 林炳泰: 「韓國支石墓의 型式과 年代問題」〈史叢 9〉 1964.

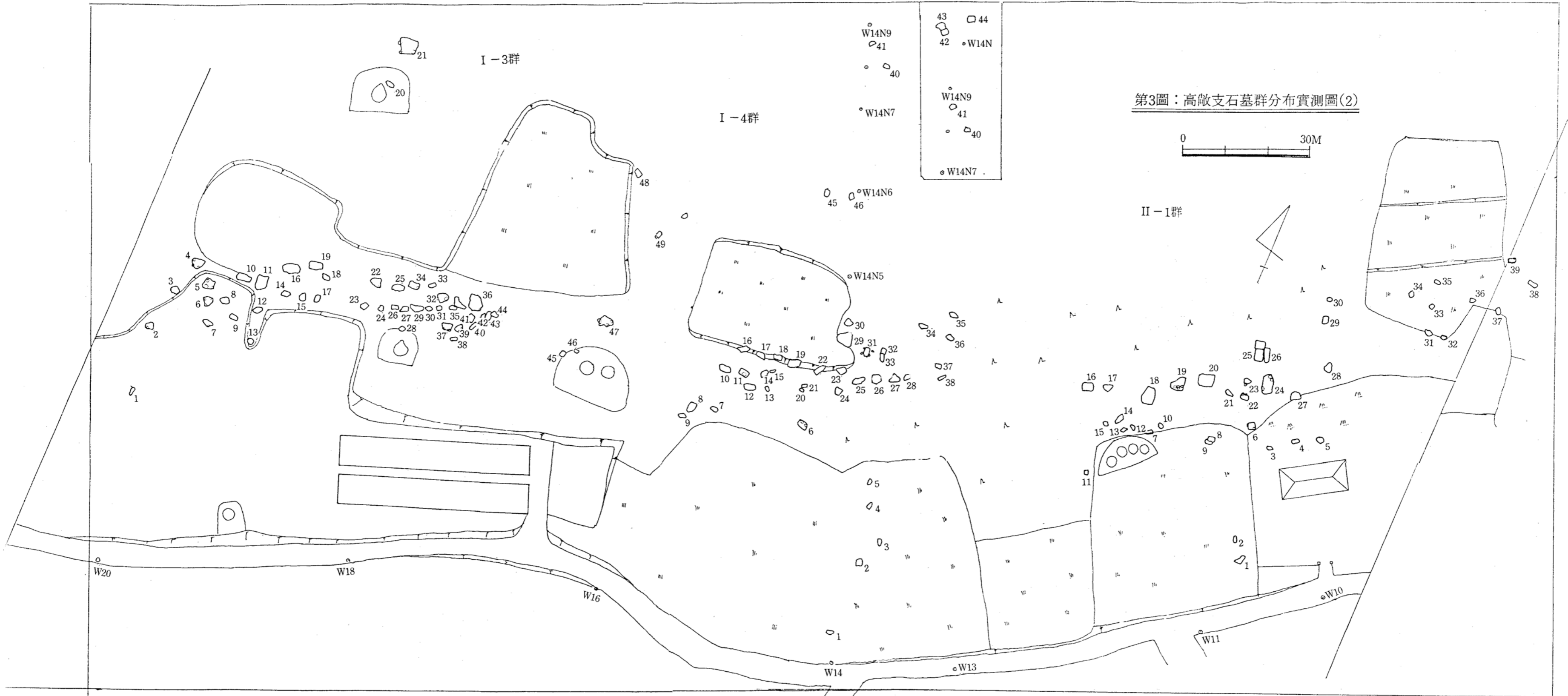
12) 全榮來：「朝鮮半島支石墓 型式學的展開」(日文)〈九州考古學66〉1991

13) 注2)書. p.27, 第21圖

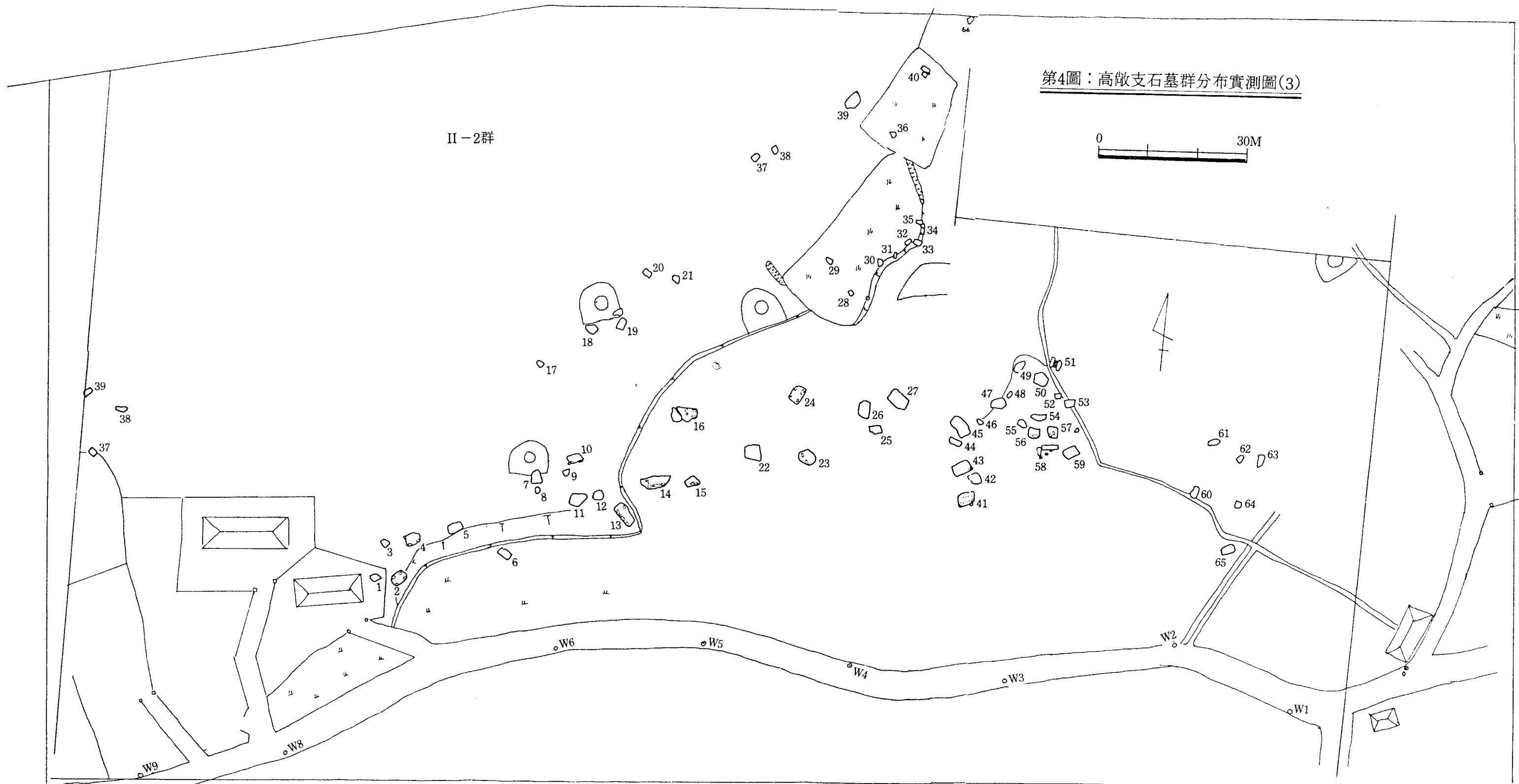


第2圖：高敞支石墓群分布實測圖(1)

第3圖：高敞支石墓群分布實測圖(2)



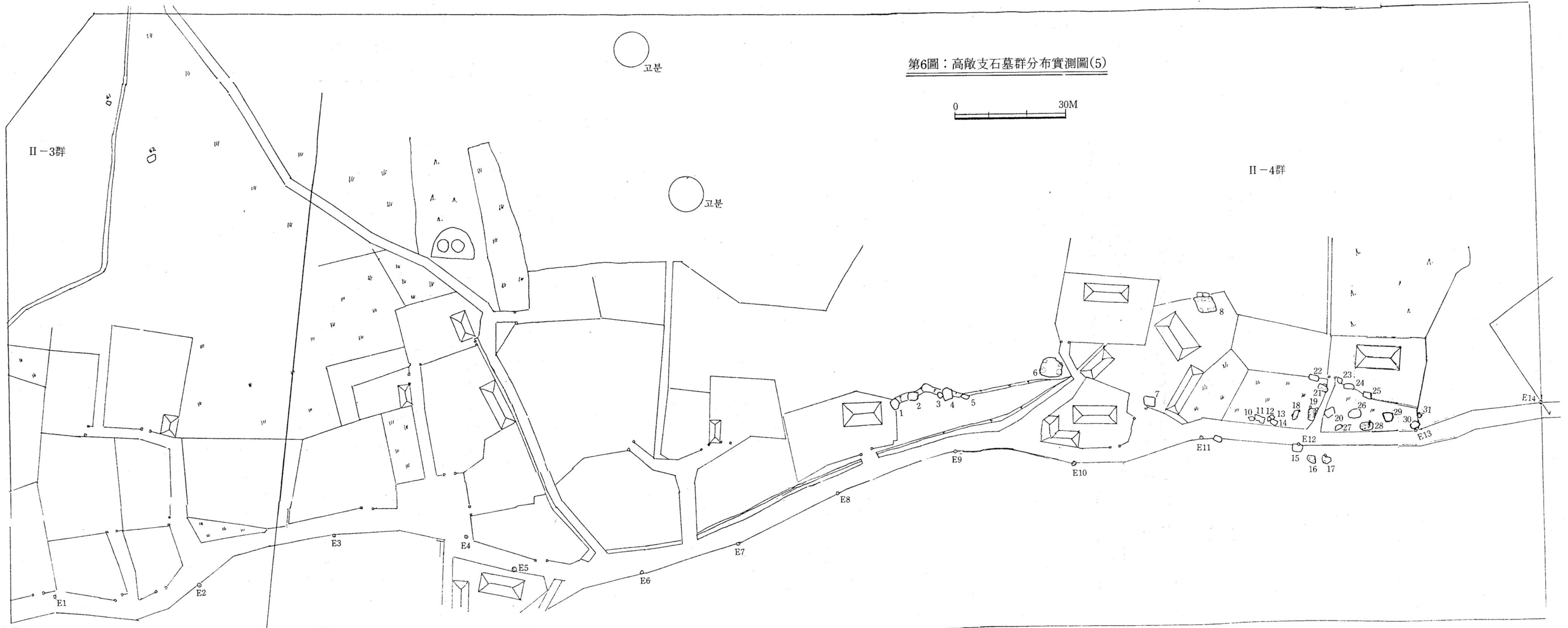
第4圖：高敞支石墓群分布實測圖(3)



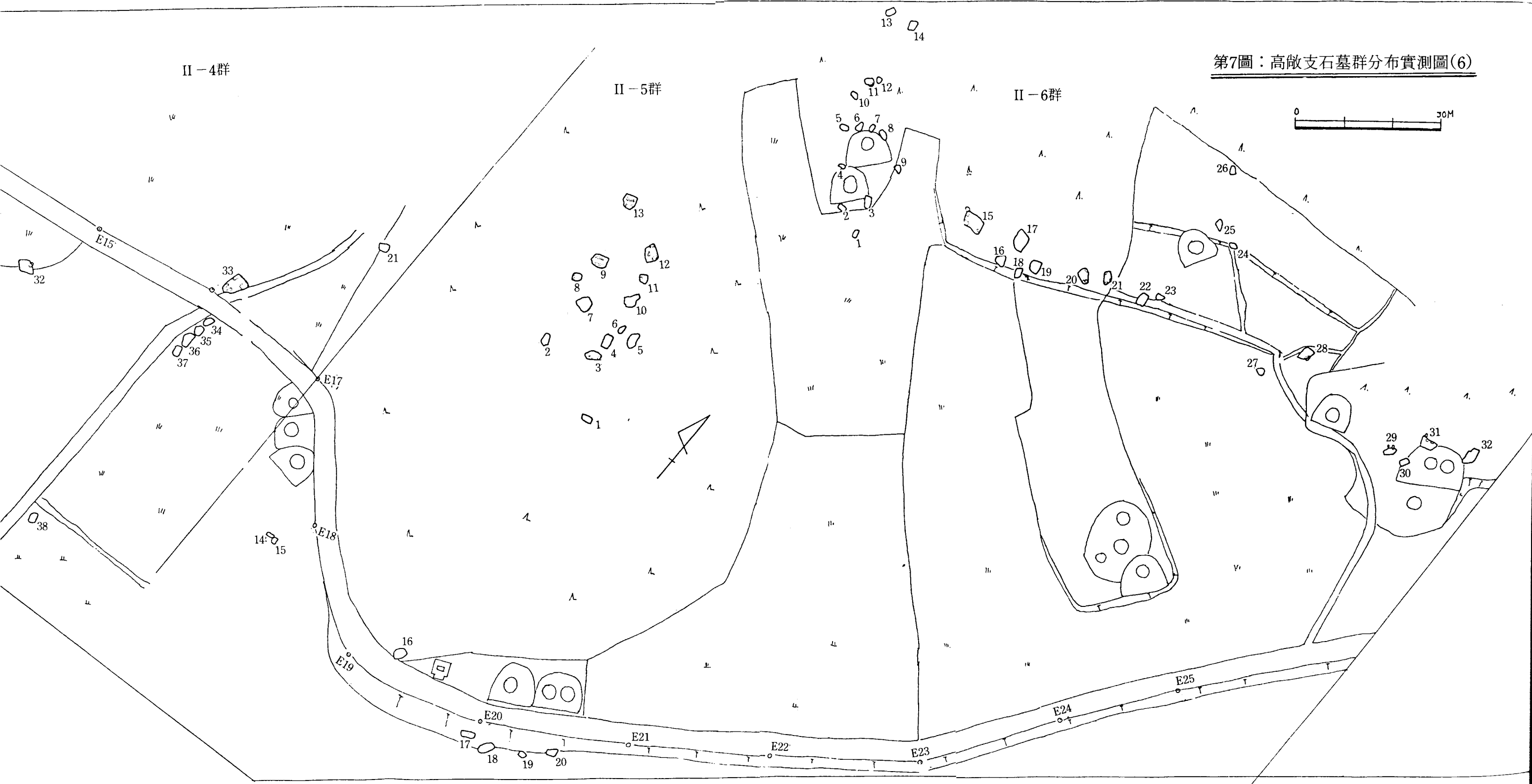
第5圖：高墩支墓群分布實測圖(4)



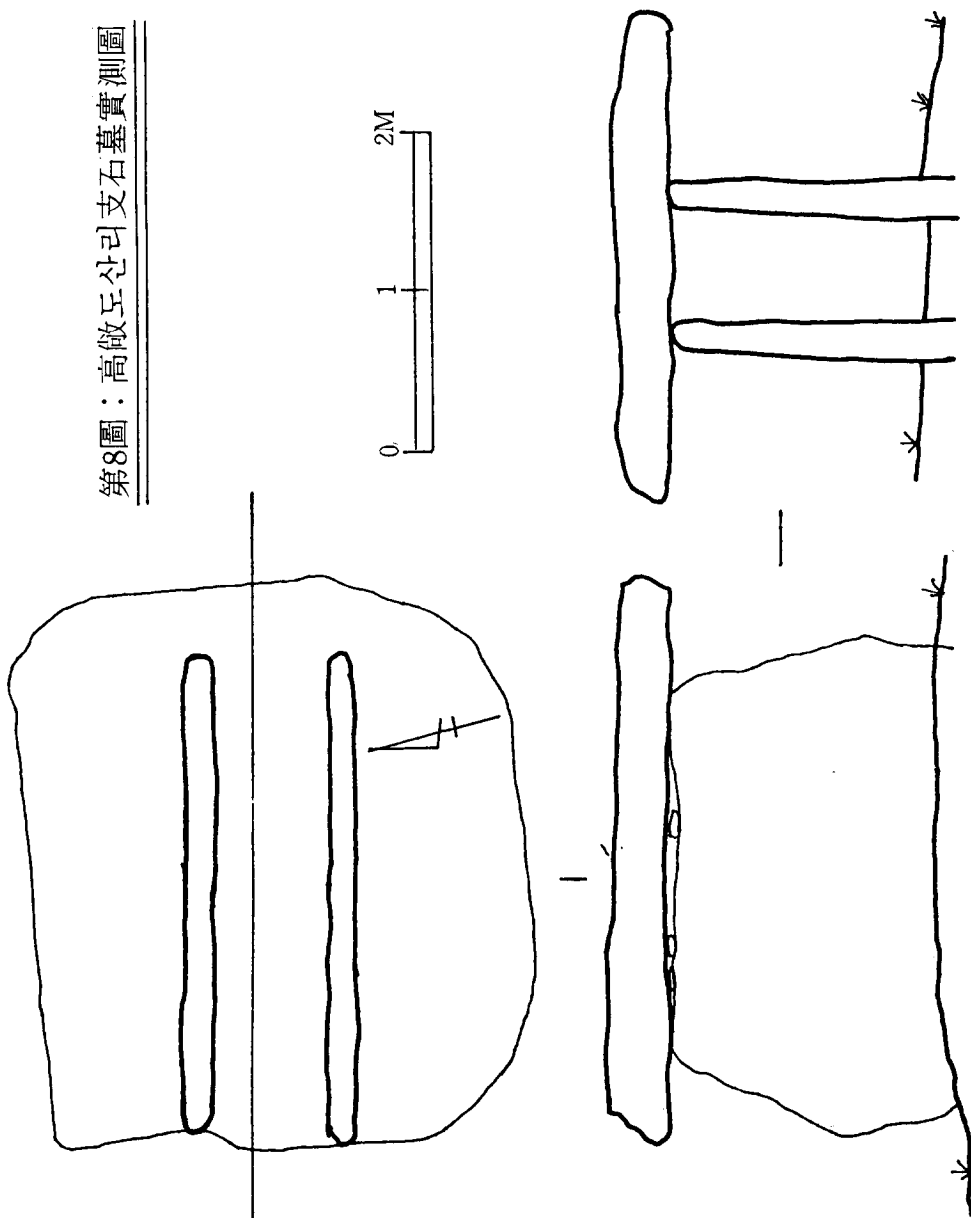
第6圖：高敞支石墓群分布實測圖(5)



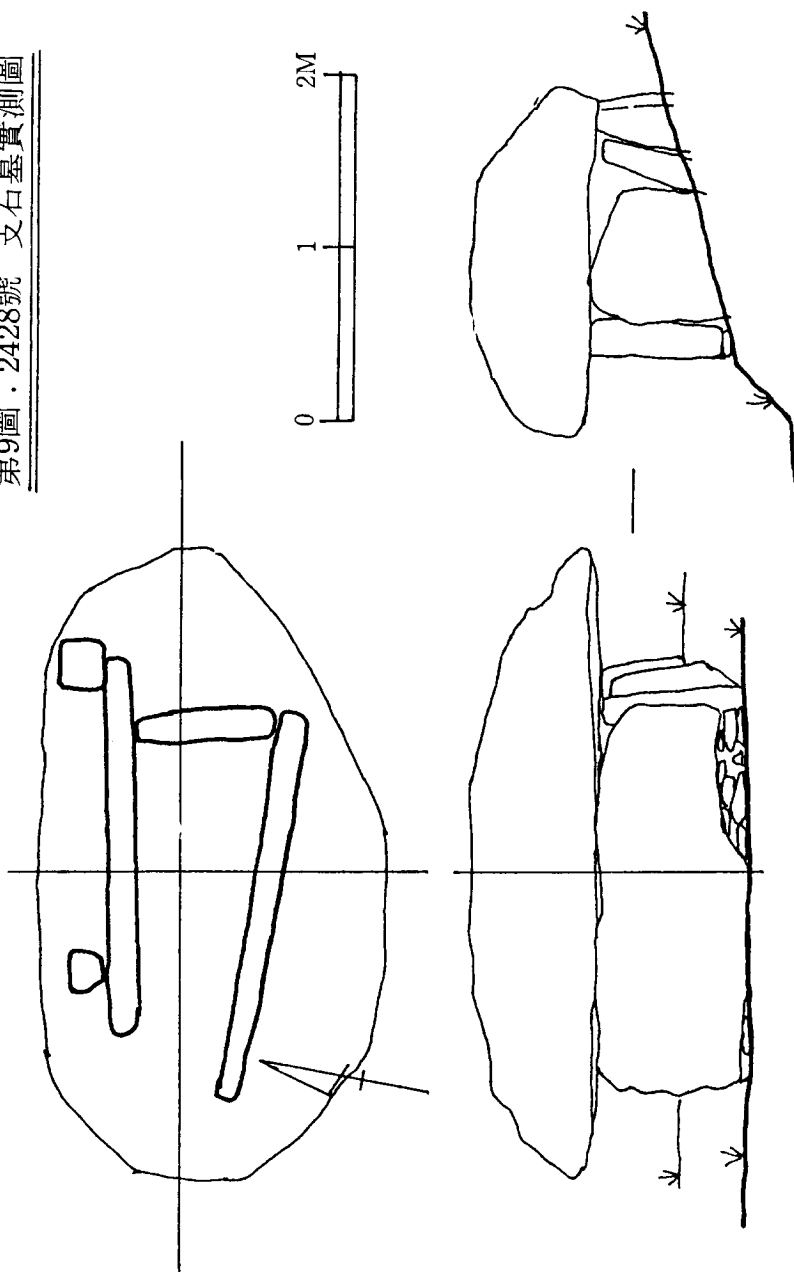
第7圖：高敞支石墓群分布實測圖(6)

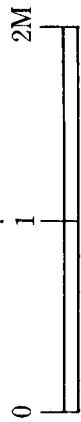
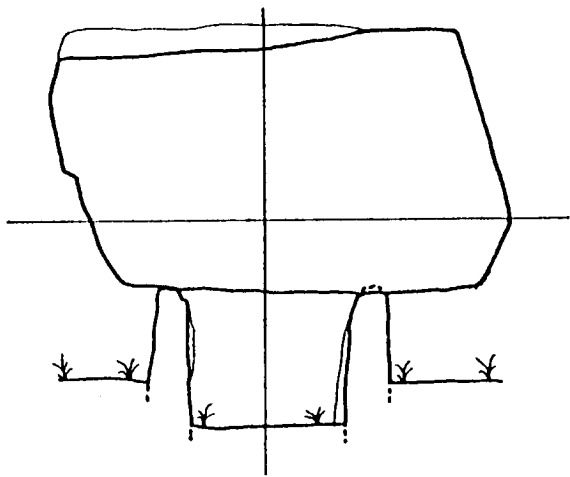
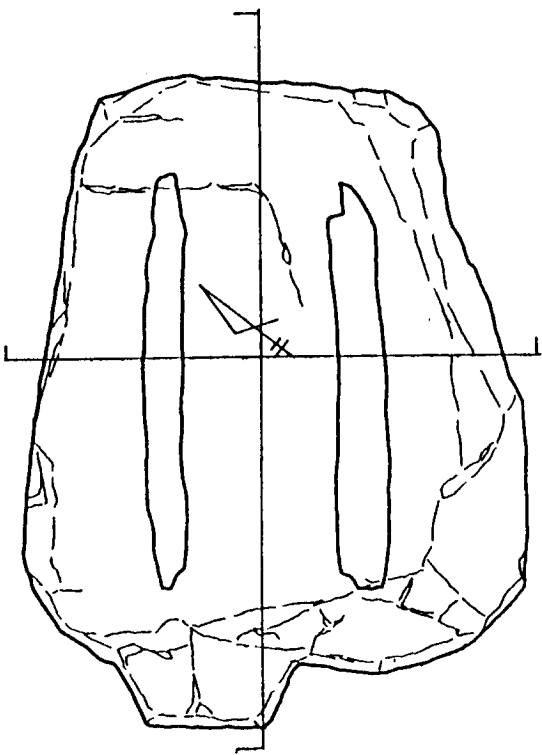


第8圖：高敞도산리支石墓實測圖

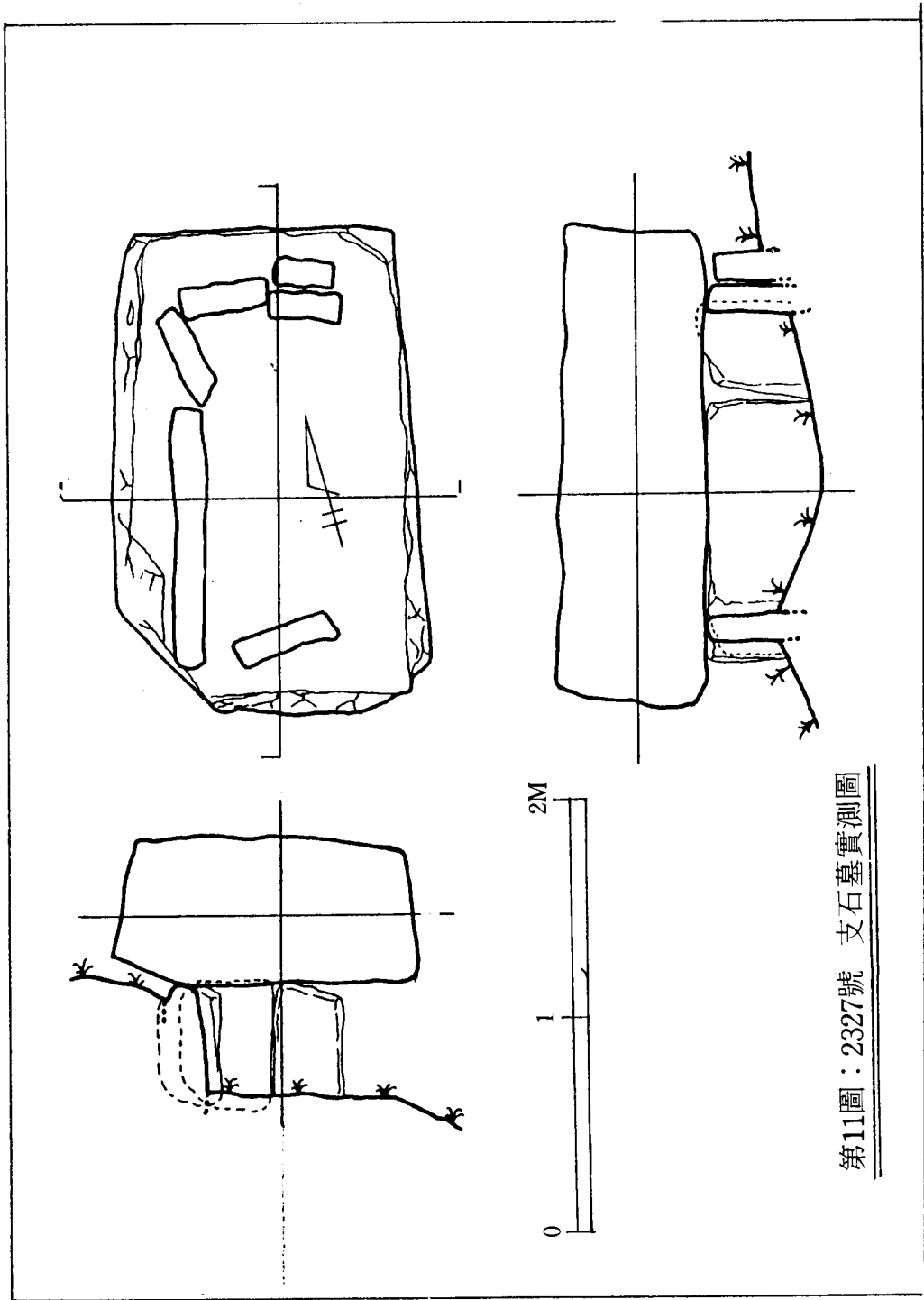


第9圖：2428號 支石墓實測圖

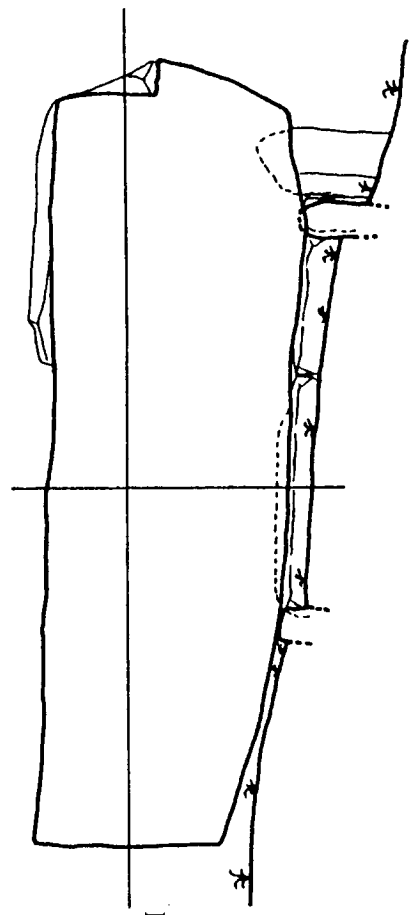
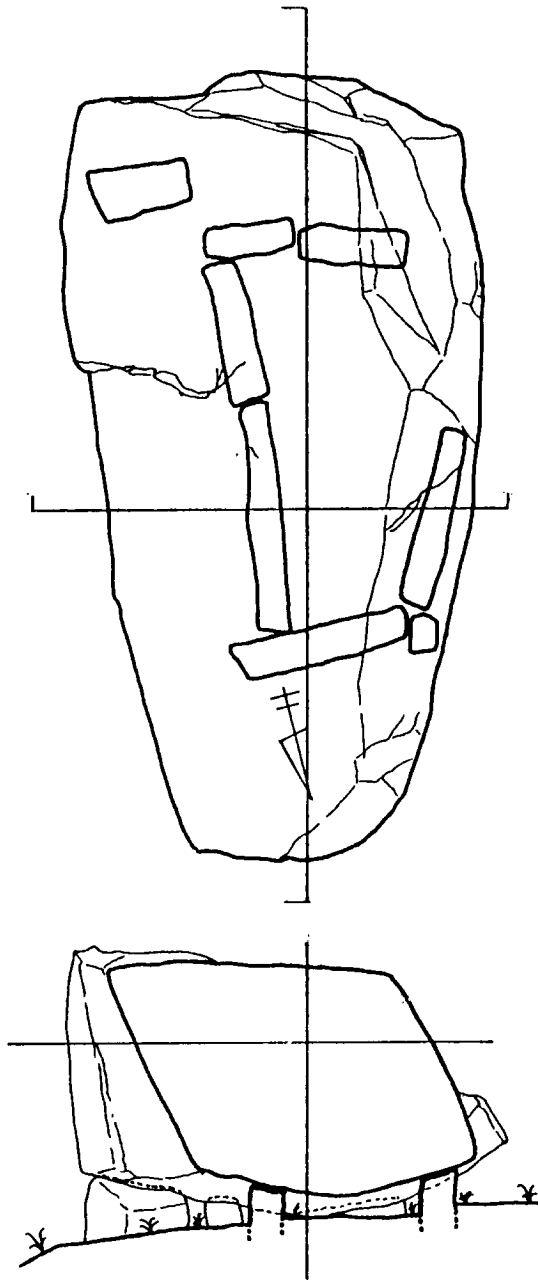




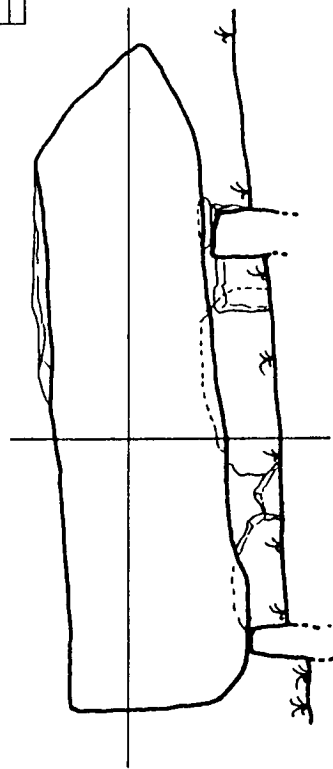
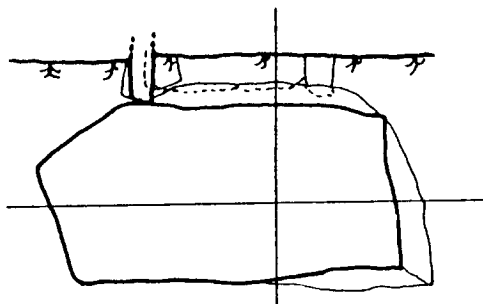
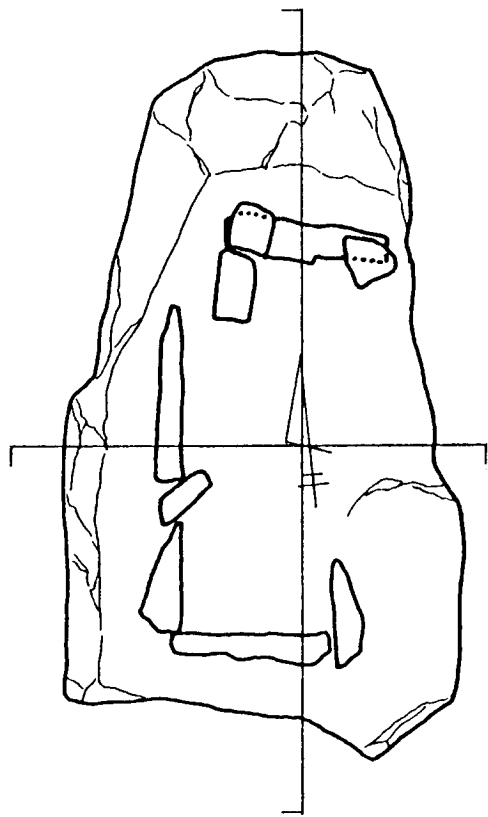
第10圖：2509號 支石墓實測圖



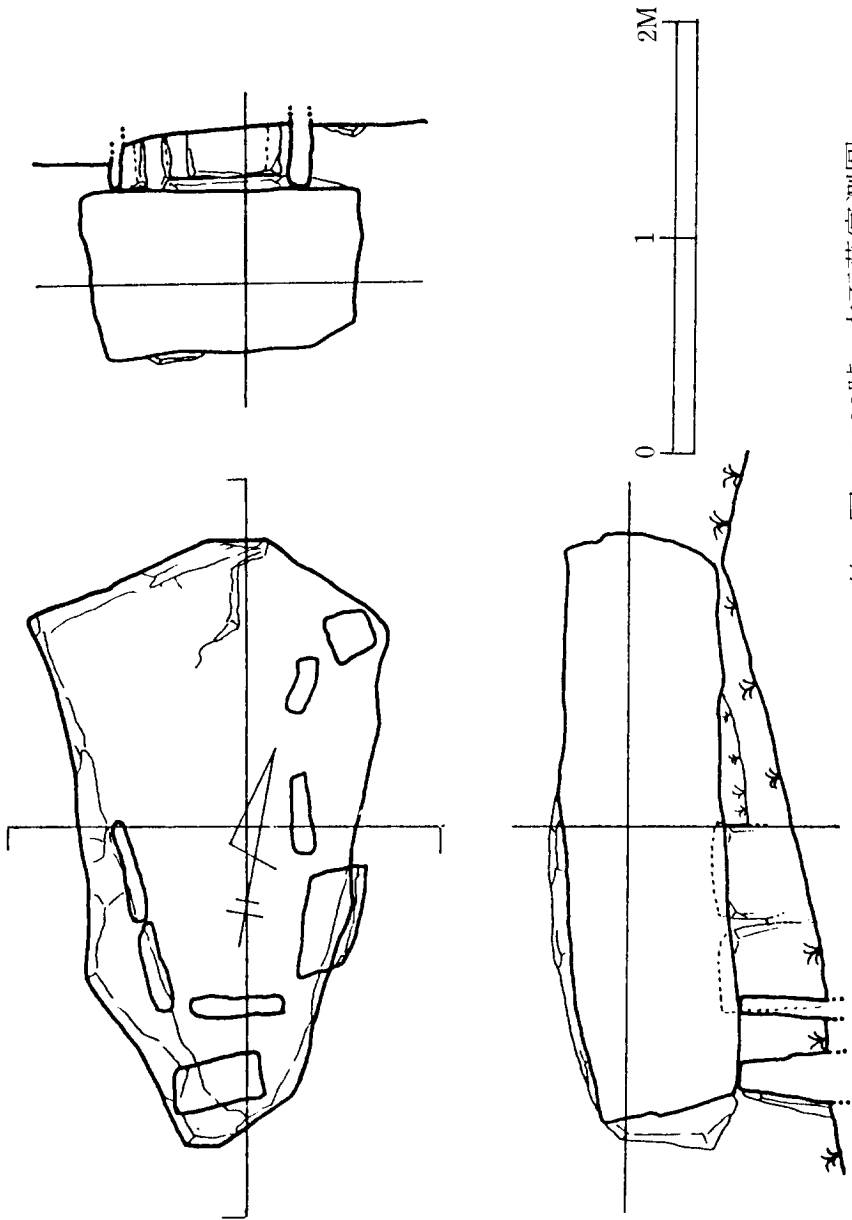
第11圖：2327號 支石墓實測圖



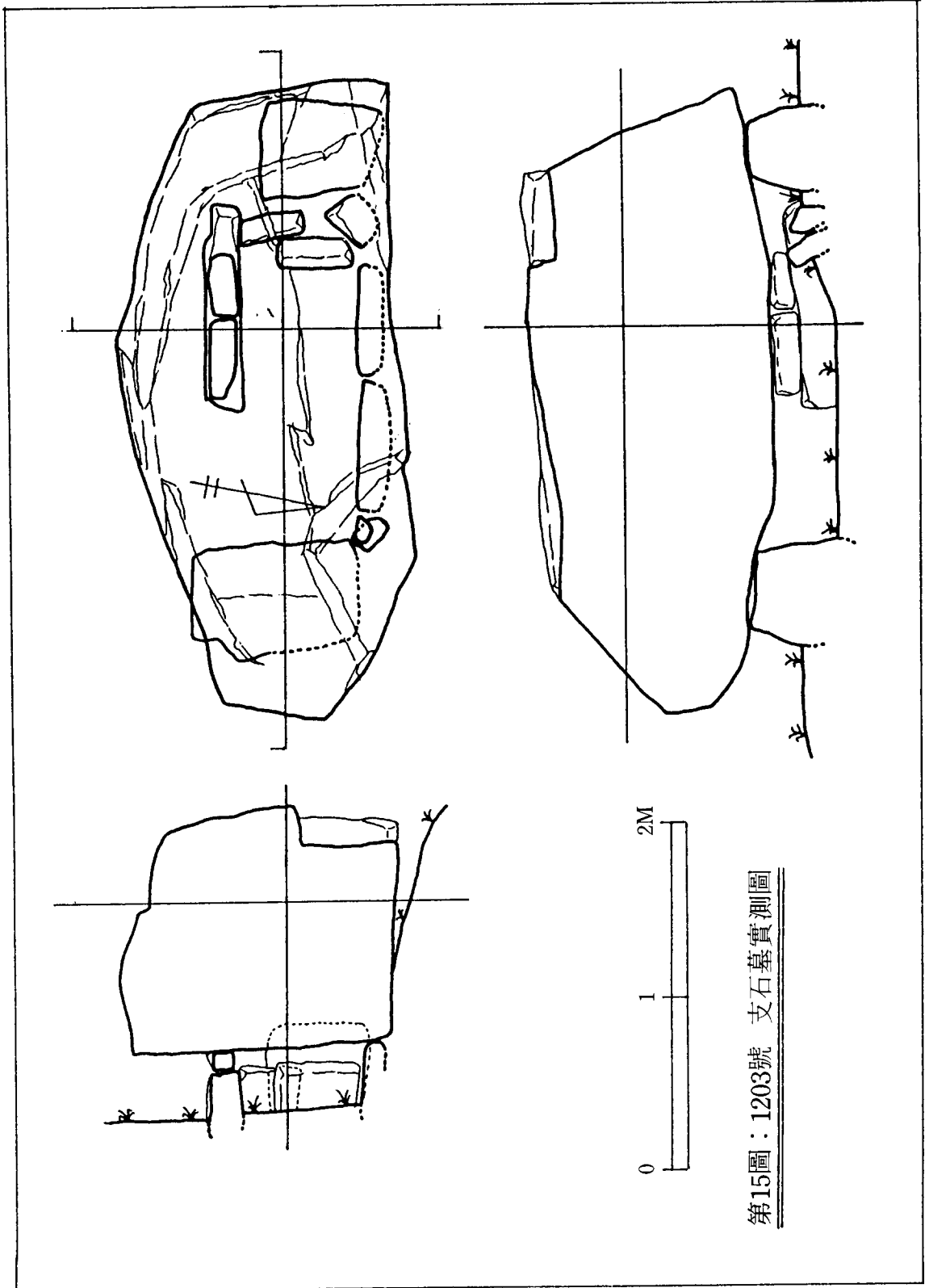
第12圖：2320號 支墓實測圖

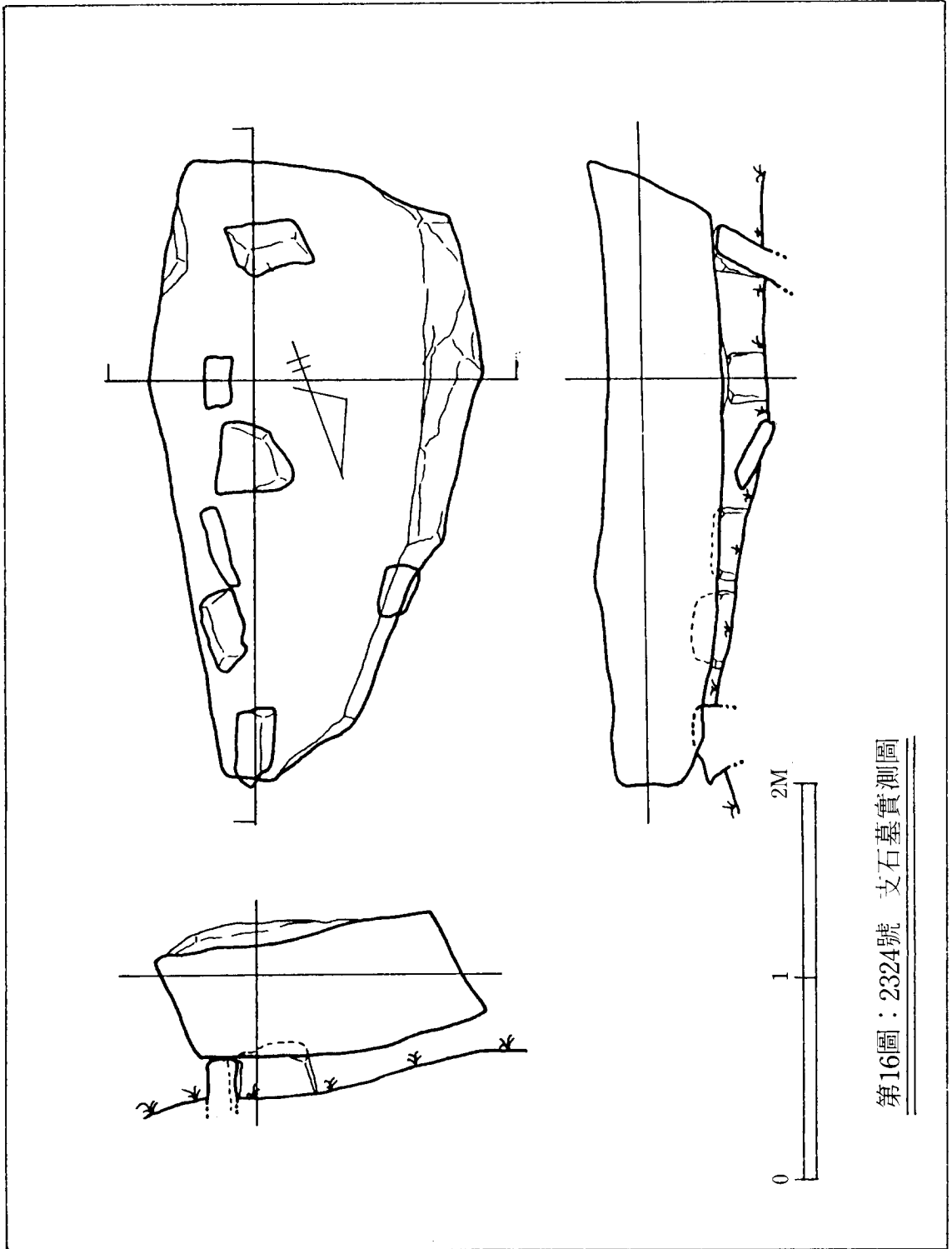


第13圖：2322號 支石墓實測圖

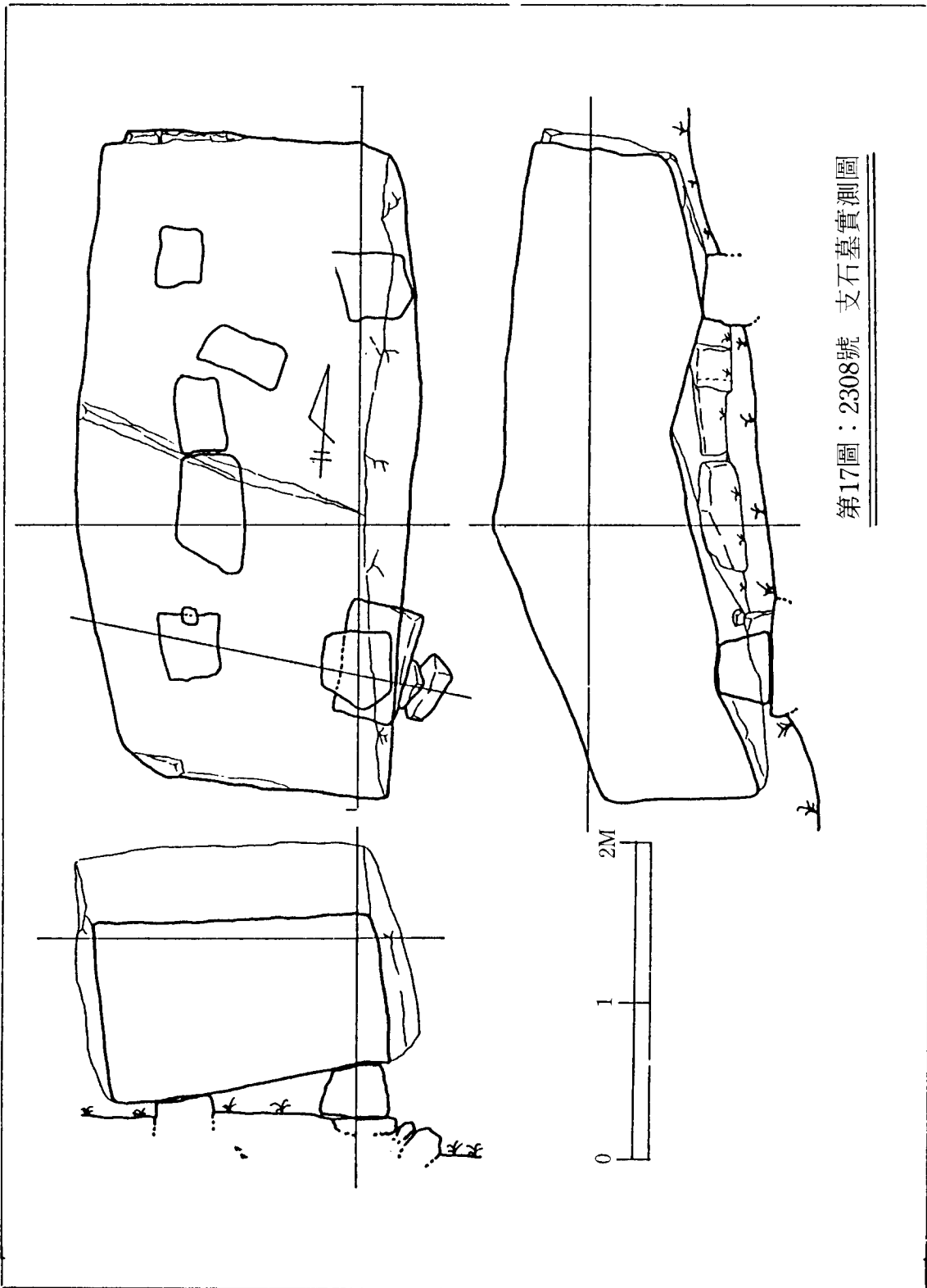


第14圖：2333號 支石墓實測圖

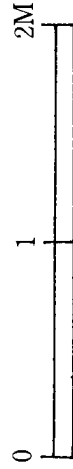
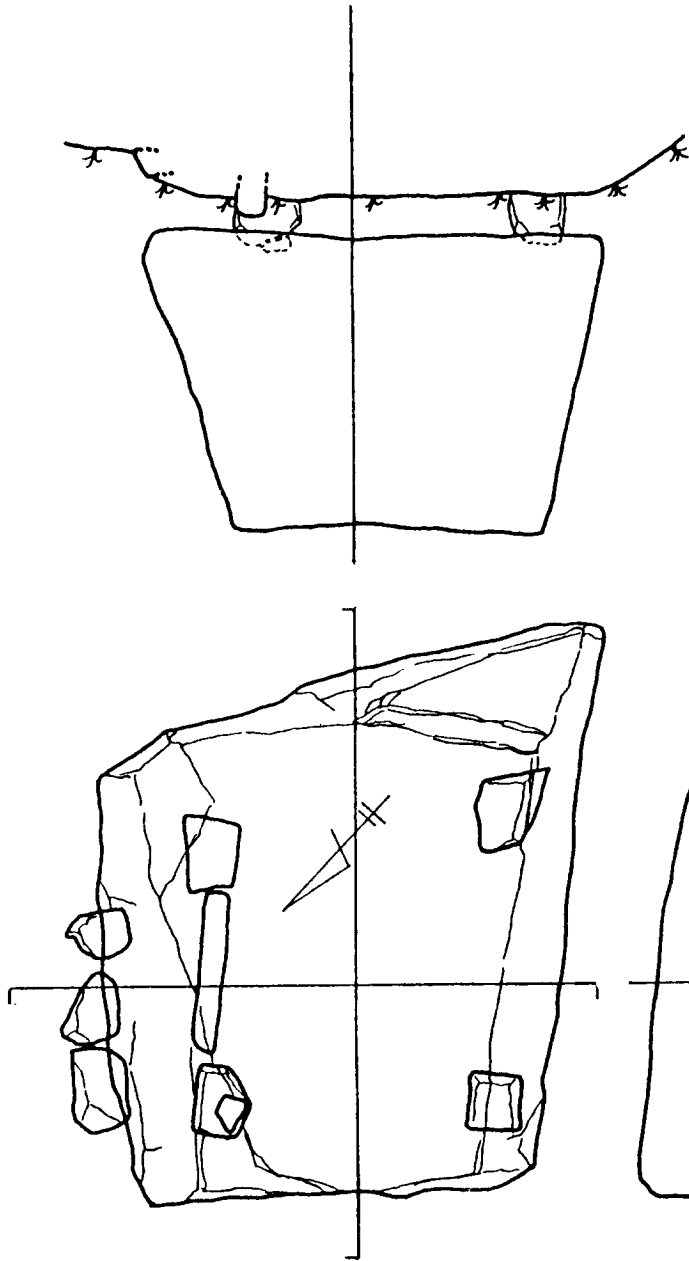




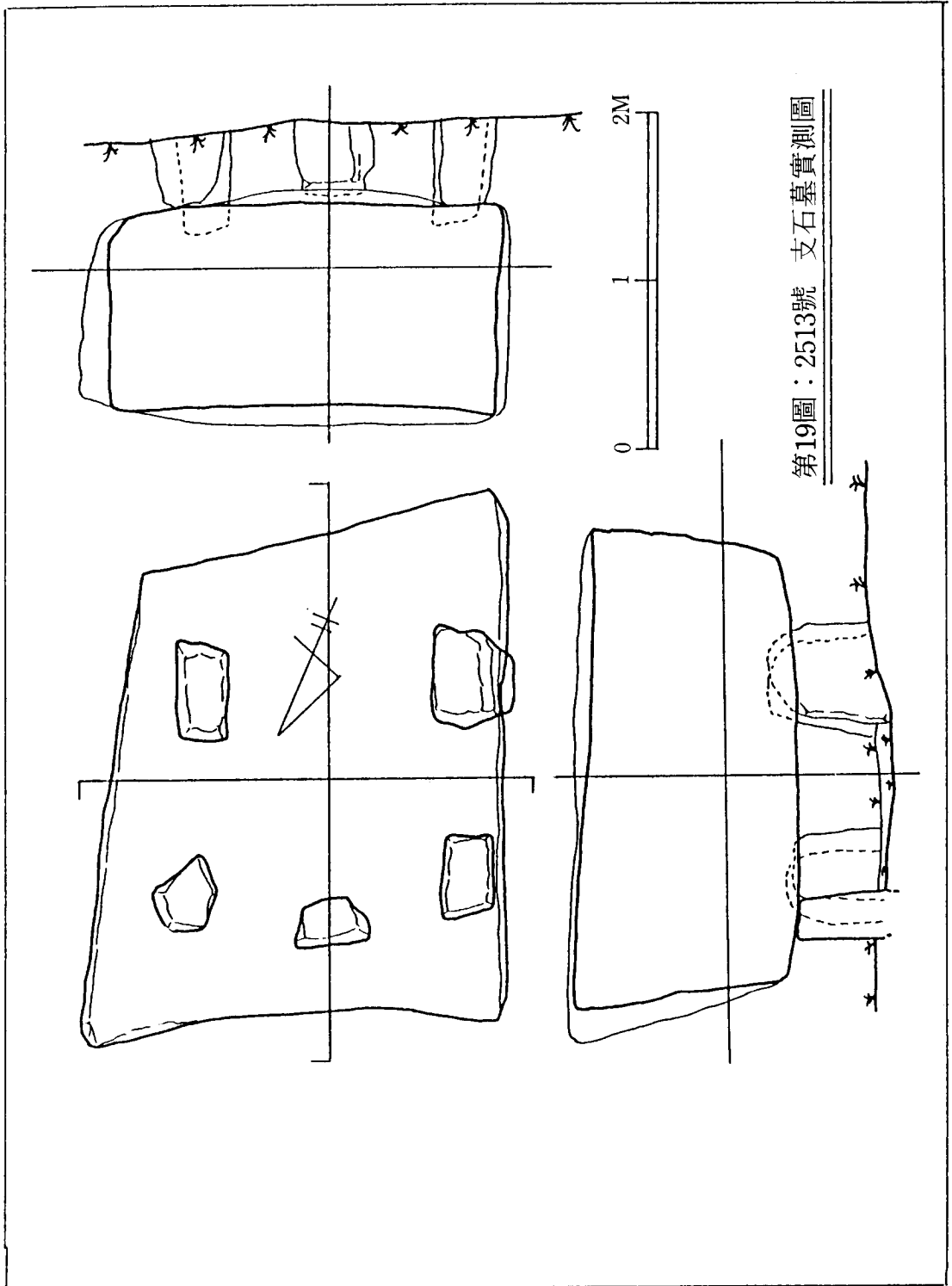
第16圖：2324號 支墓實測圖



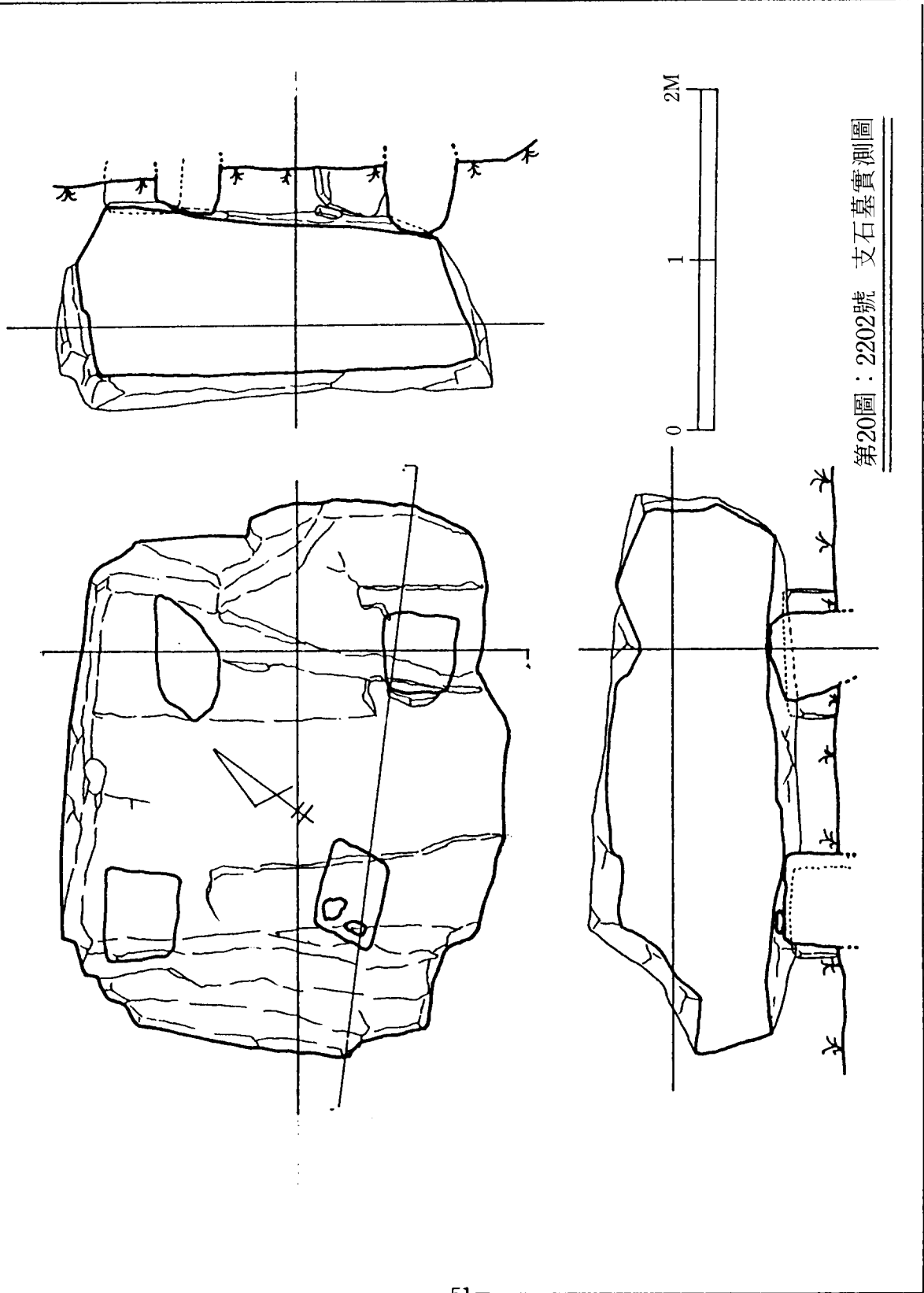
第17圖：2308號 支石墓實測圖



第18圖：2621號 支石墓實測圖



第19圖：2513號 支墓實測圖



第20圖：2202號 支石墓實測圖

[各論・圖版]

第 I 地區 1 群(上甲里) 支石墓地表調查



高敞, 第 I 地區 1 群(上甲里)支石墓地表調査

高敞, 上甲里(第 I 地區)第 1 群支石墓目錄表

第 I 地區 1 群은 BM : W 26 ~ W 32 (基準點, BM : O의 西方 780 m에서 930 m 사이)의 도로 北쪽, 南斜面에 分布한다. 대체적으로 BM : W31의 北方, 90 m 地點에서 東南 110°方向으로 約 135 m에 걸쳐 不規則하게 계속된다. 地籍圖上으로는 上甲里 山 3 의 1, 山 3 의 2, 山 1 의 1(林)에 包含된다. 모두 42 基가 確認되었다.

BM : W 28 ~ W 29 사이에 北方으로 뻗은 小路의 左右에 밭으로 개간하는 과정에서 1132 ~ 1136 號등 몇 基가 파괴, 이동되었으나 이를 除外하면 비교적 保存狀態는 完全하다.

대부분이 南方式이나 土砂에 下部가 埋沒되어 支石의 수를 確認하기는 어렵다. 그러나 蓋石은 이미 立體化, 巨石化된 현상을 보여주고 있다. 이곳에서 특기할 사항은 蓋石이 거의가 2 m 内外의 小形이라는 것과 다른 群에 비하여 地上石槨式이 많다는 점이다. 이는 이 群이 比較的 이른 時期에 營造되었음을 짐작케 하는 것이다. 地上石槨式의 대표적인 예는 1109 號이다.

가장 巨石化된 蓋石은 1117 號와 1141 號이다. 1117 號는 길이 3.4 m, 幅 3.3 m, 높이 1.3 m이고, 1141 號는 길이 4.7 m, 幅 3.2 m, 높이 2.2 m이다.

高敞, 第 I 地區 1 群(上甲里)支石墓目錄表

番 號	上 石			方 向	支 石 個 數	型 式				狀 態	
	長	幅	高			卓子	地上	碁盤	不明		
1101	2.70	2.00	1.90	335°	有			○		壁石破壞	
1102	2.90	1.60	0.50	325°	未 確				○		
1103	2.90	1.40	1.40	30°	//			○			
1104	2.40	1.70	0.75	315°	有		○				
1105	1.50	1.20	1.20	40°	未 確			○			
1106	3.60	1.70	1.50	335°	//			○			
1107	2.70	2.30	1.90	40°	3 +			○			
1108	3.50	2.30	0.86	90°	5 +			○			
1109	2.45	1.20	1.05	280°	5		○				支石破壞
1110	2.30	1.20	1.40	35°	有			○			
1111	1.90	1.30	1.40	15°	//			○			
1112	2.30	1.20	0.60	313°	未 確			○			
1113	2.00	1.20	1.20	280°	3 +			○			
1114	2.10	1.50	0.70	285°	多		○				
1115	3.00	2.70	0.60	320°	4 +			○			
1116	1.85	1.70	0.70	310°	有		○				
1117	3.40	3.30	1.30	80°	4			○			
1118	2.20	1.40	0.70	275°	5			○		蓋石移動	

番 號	上 石			方 向	支 石 個 數	型 式				狀 態
	長	幅	高			卓子	地上	碁盤	不明	
1119	1.50	1.45	0.65	60°	有		○			壁石破壞
1120	1.80	1.40	1.64	85°	3+		○			//
1121	1.60	1.05	0.45	310°	2+			○		
1122	1.60	1.50	0.80	305°	有			○		
1123	3.90	2.30	1.76	275°	//			○		
1124	2.70	1.40	0.62	85°	//			○		
1125	2.40	1.50	0.90	355°	//			○		
1126	3.00	2.80	2.10	85°	//			○		
1127	2.90	2.20	1.40	90°	//		○			蓋石破壞
1128	2.00	1.60	0.65	335°	//		○			//
1129	3.00	1.30	0.80	80°	//			○		
1130	1.90	1.80	0.60	340°	//			○		
1131	3.00	2.00	1.30	340°	//			○		
1132	2.60	2.40	0.70	345°	//			○		
1133	2.40	1.05	0.40	335°	//			○		蓋石破壞
1134	2.60	1.40	0.80	275°	//			○		一部埋沒
1135	1.90	1.00	0.60	80°	3+			○		
1136	2.80	1.50	1.20	55°	3+			○		
1137	2.10	1.80	1.00	85°	未確			○		
1138	3.00	2.50	1.80	295°	有			○		
1139	2.60	2.30	1.00	295°	//		○			
1140	2.20	1.60	1.60	25°	//			○		
1141	4.70	3.20	2.20	5°	3+			○		
1142	1.85	1.70	0.56	45°	有			○		



1101

[型式] 南方式

[蓋石] 長 2.70, 幅 2.00
厚 1.90, 方向 335°

[支石] 有

[狀態] 完全함



1102

[型式] 不明

[蓋石] 長 2.90, 幅 1.60
厚 0.50, 方向 325°

[支石] 未確認

[狀態] 完全함



1103

[型式] 南方式

[蓋石] 長 2.90, 幅 1.40
厚 1.40, 方向 30°

[支石] 未確認

[狀態] 完全함

1104

[型式] 地上石槨式

[蓋石] 長 2.40, 幅 1.70
厚 0.75, 方向 315°

[支石] 有, 壁石으로 구성됨

[狀態] 壁石前面이 破壞됨




1105

[型式] 南方式

[蓋石] 長 1.50, 幅 1.20
厚 1.20, 方向 40°

[支石] 未確認

[狀態] 完全함



1106

[型式] 南方式

[蓋石] 長 3.60, 幅 1.70
厚 1.50, 方向 335°

[支石] 未確認

[狀態] 完全함





1107

[型式] 南方式

[蓋石] 長 2.70, 幅 2.30
厚 1.90, 方向 40°

[支石] 3개以上, 높이 30
cm

[狀態] 完全함



1108

[型式] 地上石槨式

[蓋石] 長 3.50, 幅 2.30
厚 0.86, 方向 90°

[支石] 2개以上, 높이 35
cm

[狀態] 完全함



1109

[型式] 地上石槨式

[蓋石] 長 2.45, 幅 1.20
厚 1.05, 方向 280°

[支石] 4개以上, 壁石으
로 구성 높이 30cm

[狀態] 壁石破壞됨

1110

[型式] 南方式

[蓋石] 長 2.30, 幅 1.20
厚 1.40, 方向 35°

[支石] 有

[狀態] 完全함



1111

[型式] 南方式

[蓋石] 長 1.90, 幅 1.30
厚 1.40, 方向 15°

[支石] 有 높이 20cm

[狀態] 完全함



1112

[型式] 南方式

[蓋石] 長 2.30, 幅 1.20
厚 0.60, 方向 313°

[支石] 未確認

[狀態] 完全함





1113

[型式] 南方式

[蓋石] 長 2.00, 幅 1.20
厚 1.20, 方向 280°

[支石] 3개以上 높이 20
cm

[狀態] 完全함



1114

[型式] 多支石式

[蓋石] 長 2.10, 幅 1.50
厚 0.70, 方向 285°

[支石] 有 石槲形 支石임
높이 20cm

[狀態] 完全함



1115

[型式] 南方式

[蓋石] 長 3.00, 幅 2.70
厚 0.60, 方向 320°

[支石] 有 4개以上
높이 20cm

[狀態] 完全함

1116

[型式] 地上石槨式

[蓋石] 長 1.85, 幅 1.70
厚 0.70, 方向 310°

[支石] 有 石槨板石形
높이 30cm

[狀態] 完全함



1117

[型式] 南方式

[蓋石] 長 3.40, 幅 3.30
厚 1.30, 方向 80°

[支石] 2개以上
높이 25cm

[狀態] 完全함



1118

[型式] 南方式

[蓋石] 長 2.20, 幅 1.40
厚 0.70, 方向 275°

[支石] 有

[狀態] 完全함





1119

[型式] 地上石槨式

[蓋石] 長 1.50, 幅 1.45
厚 0.65, 方向 60°

[支石] 有 板石形
높이 30cm

[狀態] 破壞됨



1120

[型式] 地上石槨式

[蓋石] 長 1.80, 幅 1.40
厚 1.64, 方向 85°

[支石] 3개 板石形
높이 50cm

[狀態] 石槨破壞



1121

[型式] 南方式

[蓋石] 長 1.60, 幅 1.05
厚 0.45, 方向 310°

[支石] 2개以上

[狀態] 完全함

1122

[型式] 南方式

[蓋石] 長 1.60, 幅 1.50
厚 0.80, 方向 305°

[支石] 有

[狀態] 完全함



1123

[型式] 南方式

[蓋石] 長 3.90, 幅 2.30
厚 1.76, 方向 275°

[支石] 有

[狀態] 完全함



1124

[型式] 南方式

[蓋石] 長 2.70, 幅 1.40
厚 0.62, 方向 85°

[支石] 有 埋没되어 數
不明

[狀態] 完全함





1125

[型式] 南方式

[蓋石] 長 2.40, 幅 1.50
厚 0.90, 方向 355°

[支石] 有
높이 25cm

[狀態] 完全함, 下部埋沒




1126

[型式] 南方式

[蓋石] 長 3.00, 幅 2.80
厚 2.10, 方向 85°

[支石] 有

[狀態] 完全함



1127

[型式] 地上石槨式

[蓋石] 長 2.90, 幅 2.20
厚 1.40, 方向 90°

[支石] 有 地上高 20cm

[狀態] 下部 破壞됨

1128

[型式] 地上石槨式

[蓋石] 長 2.00, 幅 1.60
厚 0.65, 方向 335°

[支石] 有 地上高 20cm

[狀態] 壁石破壞됨



1129

[型式] 南方式

[蓋石] 長 3.00, 幅 1.30
厚 0.80, 方向 80°

[支石] 有

[狀態] 完全함



1130

[型式] 南方式

[蓋石] 長 1.90, 幅 1.80
厚 0.60, 方向 340°

[支石] 有

[狀態] 完全함





1131

[型式] 南方式

[蓋石] 長 3.00, 幅 2.00
厚 1.30, 方向 340°

[支石] 有

[狀態] 完全함



1132

[型式] 南方式

[蓋石] 長 2.60, 幅 2.40
厚 0.70, 方向 345°

[支石] 有

[狀態] 完全함



1133

[型式] 南方式

[蓋石] 長 2.40, 幅 1.05
厚 0.40, 方向 335°

[支石] 有

[狀態] 破壞됨

1134

[型式] 南方式

[蓋石] 長 2.60, 幅 1.40
厚 0.80, 方向 275°

[支石] 有

[狀態] 一部埋没됨




1135

[型式] 南方式

[蓋石] 長 1.90, 幅 1.00
厚 1.60, 方向 80°

[支石] 3개以上

[狀態] 完全함



1136

[型式] 南方式

[蓋石] 長 2.80, 幅 1.50
厚 1.20, 方向 55°

[支石] 3개以上 地上高
20cm

[狀態] 完全함





1137

[型式] 南方式

[蓋石] 長 2.10, 幅 1.80
厚 1.00, 方向 85°

[支石] 未確認

[狀態] 完全함, 下部埋没



1138

[型式] 南方式

[蓋石] 長 3.00, 幅 2.50
厚 1.80, 方向 295°

[支石] 有

[狀態] 完全함



1139

[型式] 地上石槨式

[蓋石] 長 2.60, 幅 2.30
厚 1.00, 方向 295°

[支石] 有 地上高 30cm

[狀態] 完全함


1140

[型式] 南方式

[蓋石] 長 2.20, 幅 1.60
厚 1.60, 方向 25°

[支石] 有 地上高 30cm

[狀態] 完全합




1141

[型式] 南方式

[蓋石] 長 4.70, 幅 3.20
厚 2.20, 方向 5°

[支石] 有 地上高 25cm

[狀態] 完全합



1142

[型式] 南方式


[蓋石] 長 1.85, 幅 1.70
厚 0.56, 方向 45°

[支石] 有

[狀態] 完全합



第 I 地區 2 群(上甲里. 鳳德里) 支石基地表調查



高敞, 第 I 地區 2 群(上甲里, 鳳德里)支石墓地表調查

第 I 地區 1 群의 東端의 밭으로 개간된 밭은 골짜기를 사이에 두고 계속된다.

BM : W26~W20 (基準點, BM : O에서 西方 600 m에서 750 m 사이)에 걸쳐 있다. 地籍圖上으로는 上甲里 山 1 의 1 에 계속되며 鳳德里 山 7 의 1, 山 6, 山 5 의 1 (林)내에 해당한다. 모두 43 基가 確認되었다.

2 群은 1 群과는 달리 BM : W26 北方, 25 m 지점부터 시작하여 北東 75° 方向으로 거의 一直線으로 뻗어 약 150 m가 계속된다. 中央部인 BM : W23~W24 사이는 道路北方, 20 m 地點까지 내려오고 있다.

아직은 松林이 욱어진 숲사이에 分布하고 있어 비교적 完全하나 地上石槨形은 盜掘로 下部構造인 壁石이 破壞되고 있다. 가장 大形인 蓋石은 1217 號로서 길이 4.5 m, 幅 3.3 m, 높이 2.5 m에 이른다. 1239 號는 길이 5.8 m, 幅 4.0 m, 높이가 1.8 m로서 가장 大形이나 下部가 埋沒되어 과연 支石墓인지 確認키 어렵다.

高敞, 第 I 地區 2 群(上甲里, 鳳德里)支石墓目錄表

番 號	上 石			方向	支石 個數	型 式				狀 態
	長	幅	高			桌子	地上	碁盤	不明	
1201	2.20	2.10	1.30	20°	4			○		下部破壞
1202	2.40	1.00	1.10	90°	2 +			○		
1203	3.90	1.50	1.20	80°	4		○			
1204	2.30	1.70	0.80	75°	有		○			
1205	2.70	2.10	1.20	0°	//			○		一部埋沒
1206	3.20	1.40	0.80	70°	6 +		○			全面壁石除去
1207	1.90	1.30	0.50	70°	未確			○		一部埋沒
1208	2.10	1.10	1.00	270°	有			○		
1209	3.00	2.00	1.30	30°	3 +			○		
1210	2.00	1.30	0.80	70°	未確			○		
1211	1.40	1.00	0.45	85°	有			○		
1212	2.50	1.50	0.90	280°	//			○		
1213	4.30	2.60	2.40	15°	//			○		
1214	2.90	1.90	1.60	75°	3 +		○			
1215	2.20	1.70	0.80	80°	有			○		
1216	3.20	2.50	1.80	65°	//			○		
1217	4.50	3.30	2.50	70°	6		○			
1218	2.00	1.10	0.60	80°	未確				○	下部埋沒
1219	3.10	3.00	1.50	355°	3 +			○		
1220	3.10	2.40	1.00	335°	有			○		

番 號	上 石			方向	支石 個數	型 式				狀 態
	長	幅	高			卓子	地上	碁盤	不明	
1221	2.10	1.00	0.90	85°	未確			○		
1222	5.10	2.50	2.10	320°	2 +			○		
1223	2.10	1.70	0.80	80°	4			○		
1224	3.50	2.20	1.80	325°	3 +		○			
1225	2.00	1.70	0.80	60°	有		○			
1226	4.80	2.50	2.00	320°	//			○		
1227	1.40	1.30	0.40	355°	未確				○	下部埋沒
1228	2.20	1.10	0.70	90°	//				○	下部埋沒
1229	1.70	1.10	0.50	290°	//			○		蓋石移動
1230	2.70	2.00	1.30	290°	有			○		
1231	2.90	2.00	1.40	280°	//			○		
1232	1.80	1.40	1.00	80°	4 +			○		
1233	2.20	1.80	0.80	60°	有			○		破 壞
1234	1.70	1.35	0.65	80°	4 +		○			前面破壞
1235	2.70	0.95	0.85	90°	4 +		○			
1236	2.50	2.00	0.65	320°	未確			○		下部埋沒
1237	2.70	2.00	1.20	20°	3 +			○		//
1238	4.50	3.40	0.70	305°	未確			○		//
1239	5.80	4.00	1.80	310°	//			○		//
1240	2.70	2.35	1.65	85°	//			○		//
1241	4.20	3.40	3.20	35°	3 +			○		//
1242	2.20	2.00	1.20	70°	有			○		蓋石移動埋沒
1243	1.80	1.30	0.80	275°	//			○		




1201

[型式] 南方式

[蓋石] 長 2.20, 幅 2.10
厚 1.30, 方向 20°

[支石] 4개 地上高 50cm

[狀態] 下部破壞



1202

[型式] 南方式

[蓋石] 長 2.40, 幅 1.00
厚 1.10, 方向 90°

[支石] 有 地上高 25cm

[狀態] 完全함



1203

[型式] 地上石槨式

[蓋石] 長 3.90, 幅 1.50
厚 1.20, 方向 80°

[支石] 2개以上

地上高 40cm

[狀態] 完全함(圖面)


1204

[型式] 地上石槨式

[蓋石] 長 2.30, 幅 1.70
厚 0.80, 方向 75°

[支石] 有 地上高 30cm

[狀態] 完全合



1205

[型式] 南方式

[蓋石] 長 2.70, 幅 2.10
厚 1.20, 方向 359°

[支石] 有

[狀態] 一部埋没



1206


[型式] 地上石槨式

[蓋石] 長 3.20, 幅 1.40
厚 0.80, 方向 70°

[支石] 多支石式 前面
石板

[狀態] 前面破壞





1207

[型式] 南方式

[蓋石] 長 1.90, 幅 1.30
厚 0.50, 方向 70°

[支石] 不明

[狀態] 下部 埋没



1208

[型式] 南方式

[蓋石] 長 2.10, 幅 1.10
厚 1.00, 方向 270°

[支石] 有

[狀態] 下部 埋没



1209

[型式] 南方式

[蓋石] 長 3.00, 幅 2.00
厚 1.30, 方向 30°

[支石] 3個地上
地上高 45cm

[狀態] 完全合

1210

[型式] 南方式

[蓋石] 長 2.00, 幅 1.30
厚 0.80, 方向 70°

[支石] 有

[狀態] 完全함, 下部埋沒



1211

[型式] 南方式

[蓋石] 長 1.40, 幅 1.00
厚 0.45, 方向 85°

[支石] 有 地上高 15cm

[狀態] 完全함



1212

[型式] 南方式

[蓋石] 長 2.50, 幅 1.50
厚 0.90, 方向 280°

[支石] 有 地上高 10cm

[狀態] 完全함





1213

[型式] 南方式

[蓋石] 長 4.30, 幅 2.60
厚 2.40, 方向 15°

[支石] 有

[狀態] 完全함.




1214

[型式] 南方式

[蓋石] 長 2.90, 幅 1.90
厚 1.60, 方向 75°

[支石] 有 地上高 15cm

[狀態] 完全함



1215

[型式] 南方式

[蓋石] 長 2.20, 幅 1.70
厚 0.80, 方向 80°

[支石] 有 地上高 10cm

[狀態] 完全함. 下部埋没

1216

[型式] 南方式

[蓋石] 長 3.20, 幅 2.50
厚 1.80, 方向 65°

[支石] 有 地上高 20cm

[狀態] 完全함. 下部埋沒



1217

[型式] 南方式

[蓋石] 長 4.50, 幅 3.30
厚 2.50, 方向 70°

[支石] 6個 地上高 50cm

[狀態] 完全함



1218


[型式] 南方式

[蓋石] 長 2.00, 幅 1.10
厚 0.60, 方向 80°

[支石] 未確認

[狀態] 下部埋沒





1219

[型式] 南方式

[蓋石] 長 3.10, 幅 3.00
厚 1.50, 方向 355°

[支石] 有 地上高 20cm

[狀態] 完全함



1220

[型式] 南方式

[蓋石] 長 3.10, 幅 2.40
厚 1.00, 方向 335°

[支石] 有

[狀態] 完全함



1221

[型式] 南方式

[蓋石] 長 2.10, 幅 1.00
厚 0.90, 方向 85°

[支石] 有 地上高 20cm

[狀態] 完全함

1222

[型式] 南方式

[蓋石] 長 5.10, 幅 2.50
厚 2.10, 方向 320°

[支石] 有 地上高 10cm

[狀態] 完全合



1223

[型式] 南方式

[蓋石] 長 2.10, 幅 1.70
厚 0.80, 方向 80°

[支石] 3個 以上 大形塊
石 地上高 40cm

[狀態] 完全合



1224

[型式] 地上石槨式

[蓋石] 長 3.50, 幅 2.20
厚 1.80, 方向 325°

[支石] 3個 以上 板石
地上高 40cm

[狀態] 完全合





1225

[型式] 地上石櫛式

[蓋石] 長 2.00, 幅 1.70
厚 0.80, 方向 60°

[支石] 3個以上の 板石
地上高 20cm

[狀態] 完全함



1226

[型式] 南方式

[蓋石] 長 4.80, 幅 2.50
厚 2.00, 方向 320°

[支石] 3個以上
地上高 20cm

[狀態] 完全함



1227

[型式] 不明

[蓋石] 長 1.40, 幅 1.30
厚 0.40, 方向 355°

[支石] 未確認

[狀態] 下部 埋没

1228

[型式] 不明

[蓋石] 長 2.20, 幅 1.10
厚 0.70, 方向 270°

[支石] 未確認

[狀態] 下部 埋没



1229

[型式] 南方式

[蓋石] 長 1.70, 幅 1.10
厚 0.50, 方向 290°

[支石] 未確認

[狀態] 蓋石 移動



1230

[型式] 南方式

[蓋石] 長 2.70, 幅 2.00
厚 1.30, 方向 290°

[支石] 有 地上高 20cm

[狀態] 完全 合





1231

[型式] 南方式

[蓋石] 長 2.90, 幅 2.00
厚 1.40, 方向 280°

[支石] 有

[狀態] 完全합



1232

[型式] 南方式

[蓋石] 長 1.80, 幅 1.40
厚 1.00, 方向 80°

[支石] 4個以上, 地上高
35cm

[狀態] 完全합



1233

[型式] 南方式

[蓋石] 長 2.20, 幅 1.80
厚 0.80, 方向 60°

[支石] 有

[狀態] 完全합

1234

[型式] 地上石槨式

[蓋石] 長 1.70, 幅 1.35
厚 0.65, 方向 80°

[支石] 4個以上, 柱狀支石

地上高 35cm

[狀態] 前面破壞



1235

[型式] 地上石槨式

[蓋石] 長 2.70, 幅 0.95
厚 0.85, 方向 90°

[支石] 4個以上, 地上高
25cm

[狀態] 前面破壞



1236

[型式] 南方式

[蓋石] 長 2.50, 幅 2.00
厚 0.65, 方向 320°

[支石] 未確認

[狀態] 下部 埋沒





1237

[型式] 南方式

[蓋石] 長 2.70, 幅 2.00
厚 1.20, 方向 20°

[支石] 3个以上

[状態] 下部 埋没



1238

[型式] 南方式

[蓋石] 長 4.50, 幅 3.40
厚 0.70, 方向 305°

[支石] 未確認

[状態] 下部埋没



1239

[型式] 南方式

[蓋石] 長 5.80, 幅 4.00
厚 1.80, 方向 310°

[支石] 未確認

[状態] 下部 埋没

1240

[型式] 南方式

[蓋石] 長 2.70, 幅 2.35
厚 1.65, 方向 85°

[支石] 未確認

[狀態] 下部 埋没



1241

[型式] 南方式

[蓋石] 長 4.20, 幅 3.40
厚 3.20, 方向 35°

[支石] 有

[狀態] 下部 埋没



1242

[型式] 南方式

[蓋石] 長 2.20, 幅 2.00
厚 1.20, 方向 70°

[支石] 有 地上高 15cm

[狀態] 蓋石移動 埋没





1243

[型式] 南方式

[蓋石] 長 1.80, 幅 1.30
厚 0.80, 方向 275°

[支石] 有 地上高 15cm

[狀態] 完全함

第 I 地區 3 群(鳳德里) 支石墓地表調查



高敞, 第 I 地區 3 群(鳳德里)支石墓地表調查

第 I 地區 2 群과 계속되고 있으나 확연하게 구분된다. BM:W20의 北方, 60 m 地點을 起點으로 東北 65° 方向으로 約 80 m, 南北 幅 約 20 m의 範圍안에 約 40 基가 列을 지어 群落하고 있다. 특히 1324 號에서 1344 號까지는 거의 一直線으로 뻗어 있다. 蓋石도 거의 小形으로서 2 m미만이 約 절반인 24 基에 이른다. 길이 3 m이상은 9 基에 불과하다. 전체범위는 BM:W16~W20 (BM:O에서 西方 480 m에서 600 m에 이르는 區間) 사이이다. 地籍圖上으로는 鳳德面 山 7 의 1, 山 6 (林)의 범위내에 든다.

이 群落方向線上에서 約 60 m 떨어진 北方에 獨立된 巨大한 蓋石을 가진 支石墓 1 基가 있다. BM:W18의 道路邊에서는 約 120 m 떨어진 곳이다. 무리의 中央에 君臨하듯이 위치한 이 1321 號는 蓋石은 약간 뒤틀린 立方體를 이루고 있는데 일변의 길이 3.9 m, 높이 3.0 m로서 6개의 支石을 괴고 있다.

高敞, 第 I 地區 3 群(鳳德里)支石墓目錄表

番 號	上 石			方向	支石 個數	型 式				狀 態
	長	幅	高			卓子	地上	碁盤	不明	
1301	1.60	0.70	0.30	5°	有			○		蓋石移動
1302	1.90	1.80	1.90	90°	有			○		
1303	2.10	1.80	0.80	45°	未確			○		蓋石移動
1304	3.20	2.20	1.50	275°	2+			○		
1305	2.50	2.40	1.50	275°	3+			○		一部埋沒
1306	2.30	2.20	0.90	345°	2+			○		
1307	2.50	1.70	0.80	270°	有			○		一部埋沒
1308	2.10	1.90	0.70	60°	4			○		
1309	2.00	1.20	0.50	280°	未確			○		下部埋沒
1310	3.10	1.70	1.30	90°	有			○		//
1311	3.50	2.80	2.20	355°	//			○		
1312	2.00	1.40	0.40	65°	//			○		
1313	1.20	1.10	0.30	90°	未確				○	下部埋沒
1314	2.10	1.40	0.90	75°	//			○		//
1315	1.70	1.60	0.50	340°	//				○	//
1316	4.10	2.40	2.00	65°	有			○		//
1317	1.40	1.20	0.20	350°	未確				○	蓋石移動埋沒
1318	1.90	1.20	0.75	270°	//			○		一部埋沒
1319	3.30	2.00	1.10	70°	//			○		下部埋沒
1320	1.40	0.90	0.25	285°	//				○	//
1321	3.90	3.90	3.00	335°	6			○		
1322	2.60	2.30	1.50	85°	有			○		
1323	1.90	1.40	0.60	30°	//			○		下部埋沒

番 號	上 石			方向	支石 個數	型 式				狀 態
	長	幅	高			卓子	地上	碁盤	不明	
1324	1.50	1.30	0.30	0	有			○		下部埋沒
1325	2.70	1.60	0.70	85	//			○		//
1326	1.60	1.00	0.45	80	//			○		//
1327	1.80	1.10	0.30	65	未確			○		//
1328	1.40	0.80	0.40	45	//				○	破壞移動
1329	3.00	1.60	0.70	70	有			○		一部埋沒
1330	1.80	0.70	0.40	55	未確			○		//
1331	1.75	1.20	0.75	55	有			○		
1332	2.80	2.40	2.10	45	//			○		
1333	1.80	0.80	0.90	55	未確			○		下部埋沒
1334	2.60	1.50	1.10	85	有			○		//
1335	1.90	1.20	0.60	70	未確			○		//
1336	4.10	2.70	2.10	325	有			○		
1337	2.50	1.50	1.00	75	4+			○		
1338	1.50	0.65	0.50	60	未確				○	
1339	2.40	1.20	1.15	30	3+			○		
1340	2.40	0.80	0.35	30	4		○			下部埋沒
1341	1.80	1.70	0.20	5	未確				○	//
1342	1.90	1.00	0.50	345	//				○	蓋石移動破壞
1343	2.00	1.20	1.00	5	//				○	//
1344	1.70	1.40	0.50	275	//				○	//
1345	1.50	1.00	0.40	0	有			○		一部埋沒
1346	1.20	0.80	0.50	275	//			○		下部埋沒
1347	3.20	2.50	1.20	65	4+			○		
1348	1.60	1.20	0.50	300	未確				○	蓋石移動
1349	1.40	1.00	0.60	15	//				○	




1301

[型式] 南方式

[蓋石] 長 1.60, 幅 0.70
厚 0.30, 方向 5°

[支石] 有

[狀態] 蓋石移動済



1302

[型式] 南方式

[蓋石] 長 1.90, 幅 1.80
厚 1.90, 方向 270°

[支石] 有

[狀態] 完全畵



1303

[型式] 南方式

[蓋石] 長 2.10, 幅 1.80
厚 0.80, 方向 45°

[支石] 未確認

[狀態] 蓋石移動済

1304

[型式] 南方式

[蓋石] 長 3.20, 幅 2.20
厚 1.50, 方向 275°

[支石] 2個以上
地上高 30cm

[狀態] 完全畵



1305

[型式] 南方式

[蓋石] 長 2.50, 幅 2.40
厚 1.50, 方向 275°

[支石] 3個以上
地上高 35cm

[狀態] 完全畵



1306

[型式] 南方式

[蓋石] 長 2.30, 幅 2.20
厚 0.90, 方向 345°

[支石] 2個以上
地上高 30cm

[狀態] 完全畵. 一部埋没






1307

[型式] 南方式

[蓋石] 長 2.50, 幅 1.70
厚 0.80, 方向 270°

[支石] 有

[狀態] 完全함



1308

[型式] 南方式

[蓋石] 長 2.10, 幅 1.90
厚 0.70, 方向 60°

[支石] 4個 地上高 30cm

[狀態] 完全함



1309

[型式] 南方式

[蓋石] 長 2.00, 幅 1.20
厚 0.50, 方向 280°

[支石] 未確認

[狀態] 下部 埋没

1310

[型式] 南方式

[蓋石] 長 3.10, 幅 1.70
厚 1.30, 方向 90°

[支石] 有

[狀態] 完全함



1311

[型式] 南方式

[蓋石] 長 3.50, 幅 2.80
厚 2.20, 方向 355°

[支石] 有

[狀態] 完全함



1312

[型式] 南方式

[蓋石] 長 2.00, 幅 1.40
厚 0.40, 方向 65°

[支石] 有

[狀態] 完全함





1313

[型式] 不明

[蓋石] 長 1.20, 幅 1.10
厚 0.30, 方向 90°

[支石] 未確認

[狀態] 下部 埋没




1314

[型式] 南方式

[蓋石] 長 2.10, 幅 1.40
厚 0.90, 方向 75°

[支石] 未確認

[狀態] 下部 埋没



1315

[型式] 不明

[蓋石] 長 1.70, 幅 1.60
厚 0.50, 方向 340°

[支石] 未確認

[狀態] 下部 埋没

1316

[型式] 南方式

[蓋石] 長 4.10, 幅 2.40
厚 2.00, 方向 65°

[支石] 有 地上高 25cm

[狀態] 下部 埋沒



1317

[型式] 不明

[蓋石] 長 1.40, 幅 1.20
厚 0.20, 方向 350°

[支石] 未確認

[狀態] 蓋石移動 埋沒



1318

[型式] 南方式

[蓋石] 長 1.90, 幅 1.20
厚 0.75, 方向 270°

[支石] 未確認

[狀態] 完全. 一部埋沒





1319

[型式] 南方式

[蓋石] 長 3.30, 幅 2.00
厚 1.10, 方向 70°

[支石] 未確認

[狀態] 下部 埋没



1320

[型式] 不明

[蓋石] 長 1.40, 幅 0.90
厚 0.25, 方向 285°

[支石] 未確認

[狀態] 下部 埋没



1321

[型式] 南方式

[蓋石] 長 3.90, 幅 3.90
厚 3.00, 方向 335°

[支石] 6個 地上高 30cm

[狀態] 完全함

1322

[型式] 南方式

[蓋石] 長 2.60, 幅 2.30
厚 1.50, 方向 85°

[支石] 有 地上高 15cm

[狀態] 完全竝



1323

[型式] 南方式

[蓋石] 長 1.90, 幅 1.40
厚 0.60, 方向 30°

[支石] 有

[狀態] 下部埋没



1324

[型式] 南方式

[蓋石] 長 1.50, 幅 1.30
厚 0.30, 方向 0°

[支石] 有

[狀態] 下部埋没





1325

[型式] 南方式

[蓋石] 長 2.70, 幅 1.60
厚 0.70, 方向 85°

[支石] 有

[狀態] 下部埋没



1326

[型式] 南方式

[蓋石] 長 1.60, 幅 1.00
厚 0.45, 方向 80°

[支石] 有

[狀態] 下部埋没



1327

[型式] 南方式

[蓋石] 長 1.80, 幅 1.10
厚 0.30, 方向 65°

[支石] 未確認

[狀態] 下部埋没

1328

[型式] 不明

[蓋石] 長 1.40, 幅 0.80

厚 0.40, 方向 45°

[支石] 未確認

[狀態] 破壞移動



1329

[型式] 南方式

[蓋石] 長 3.00, 幅 1.60

厚 0.70, 方向 70°

[支石] 有

[狀態] 一部埋没



1330

[型式] 不明

[蓋石] 長 1.80, 幅 0.70

厚 0.40, 方向 55°

[支石] 未確認

[狀態] 一部埋没





1331

[型式] 南方式

[蓋石] 長 1.75, 幅 1.20
厚 0.75, 方向 55°

[支石] 有

[狀態] 完全. 一部埋没



1332

[型式] 南方式

[蓋石] 長 2.80, 幅 2.40
厚 2.10, 方向 45°

[支石] 有 地上高 10cm

[狀態] 完全



1333

[型式] 南方式

[蓋石] 長 1.80, 幅 0.80
厚 0.90, 方向 55°

[支石] 未確認

[狀態] 下部埋没


1334

[型式] 南方式

[蓋石] 長 2.60, 幅 1.50
厚 1.10, 方向 85°

[支石] 有 地上高 50cm

[狀態] 下部埋沒



1335

[型式] 南方式

[蓋石] 長 1.90, 幅 1.20
厚 0.60, 方向 70°

[支石] 未確認

[狀態] 下部埋沒



1336

[型式] 南方式

[蓋石] 長 4.10, 幅 2.70
厚 2.10, 方向 325°

[支石] 有

[狀態] 完全





1337

[型式] 南方式

[蓋石] 長 2.50, 幅 1.50
厚 1.00, 方向 75°

[支石] 4개以上
地上高 30cm

[狀態] 完全함



1338

[型式] 不明

[蓋石] 長 1.50, 幅 0.65
厚 0.50, 方向 60°

[支石] 未確認

[狀態] 完全함



1339

[型式] 南方式

[蓋石] 長 2.40, 幅 1.20
厚 1.15, 方向 30°

[支石] 3개以上, 地上高
40cm

[狀態] 壁石破壞됨

1340

[型式] 地上石櫛式

[蓋石] 長 2.40, 幅 0.80
厚 0.35, 方向 30°

[支石] 4個

[狀態] 下部埋沒



1341

[型式] 不明

[蓋石] 長 1.80, 幅 1.70
厚 0.20, 方向 5°

[支石] 未確認

[狀態] 下部埋沒



1342

[型式] 不明

[蓋石] 長 1.90, 幅 1.00
厚 0.50, 方向 345°

[支石] 未確認

[狀態] 蓋石移動, 破壞





1343

[型式] 不明

[蓋石] 長 2.00, 幅 1.20
厚 1.00, 方向 5°

[支石] 未確認

[狀態] 蓋石移動. 破壞



1344

[型式] 不明

[蓋石] 長 1.70, 幅 1.40
厚 0.50, 方向 275°

[支石] 未確認

[狀態] 蓋石移動. 破壞.
埋沒



1345

[型式] 南方式

[蓋石] 長 1.50, 幅 1.00
厚 0.40, 方向 0°

[支石] 有

[狀態] 一部埋沒

1346

[型式] 南方式

[蓋石] 長 1.20, 幅 0.80
厚 0.50, 方向 90°

[支石] 有(地上高 10cm)

[狀態] 下部埋沒



1347

[型式] 南方式

[蓋石] 長 3.20, 幅 2.50
厚 1.20, 方向 65°

[支石] 4개以上 地上高
20cm

[狀態] 完全함



1348

[型式] 不明

[蓋石] 長 1.60, 幅 1.20
厚 0.50, 方向 300°

[支石] 未確認

[狀態] 蓋石移動





1349

[型式] 不明

[蓋石] 長 1.40, 幅 1.00
厚 0.60, 方向 15°

[支石] 未確認

[狀態] 埋没

第 I 地區 4 群(鳳德里) 支石基地表調查



高敞, 第 I 地區 4 群(鳳德里)支石基地表調査

第 I 地區 3 群에 東接하여 群을 이루면서 分布한다. BM:W13~W16 (BM: O의 西方, 390 m~480 m에 이르는 區間)의 北方, 路邊에서 약 45 m 내지 70 m 北方으로 들어가서 대체적으로 北東 60°方向으로 약 70 m를 계속하면서 47 基가 確認되었다. 地籍圖上으로는 鳳德里 山5의 1, 山6(林)의 범위안에 속한다.

원래는 2列로 群落되었던 것 같으나 밭의 개간으로 1416.17.18.19.22.23 號 등은 밭언저리로 移動되어 이미 原位置를 離脫하고 있다.

특이한 현상은 이 群은 東西로는 幅이 비교적 좁으나 南北으로는 도로변 BM:W14의 北方, 8 m지점의 1401 號를 起點으로 계속해서 北으로 點點히 뻗어 最北端의 1444 號에 이르기까지 약 160 m가 이어진다. 이 群 역시 4 m이상의 길이를 가진 蓋石은 없고 가장 큰 것이라야 1429 號의 길이 3.3 m, 幅 2.8 m, 높이 1.8 m의 立體形蓋石이 있을 뿐이다. BM:W14에서 北으로 45 m까지는 개간이 되어 밭으로 바뀌어 1401~1405 號까지는 파괴, 이동, 埋沒되었을 것으로 보인다.

高敞, 第 I 地區4群(鳳德里)支石墓目錄表

番 號	上 石			方向	支石 個數	型 式				狀 態
	長	幅	高			卓子	地上	碁盤	不明	
1401	1.75	0.90	0.70	65°	未確				○	下部埋沒
1402	1.80	1.20	0.70	340°	//				○	//
1403	1.60	0.90	0.40	340°	//				○	埋沒蓋石移動
1404	1.60	0.80	0.30	5°	//				○	下部埋沒
1405	1.30	0.90	0.40	5°	有				○	//
1406	2.25	1.50	0.50	275°	2+		○			
1407	1.60	0.95	0.20	280°	未確				○	蓋石破壞移動
1408	2.25	1.95	0.75	30°	//			○		下部埋沒
1409	1.80	0.70	0.50	70°	有			○		//
1410	2.80	1.20	0.70	85°	//		○			//
1411	2.45	1.50	0.80	275°	//		○			//
1412	2.75	1.35	1.00	65°	//		○			
1413	1.00	0.85	0.55	320°	未確				○	下部埋沒
1414	1.50	1.40	0.40	35°	有				○	//
1415	1.20	0.60	0.50	60°	//			○		//
1416	3.05	1.70	1.30	55°	//			○		//
1417	2.50	1.50	0.45	85°	//			○		蓋石移動埋沒
1418	1.70	1.10	0.55	75°	//		○			//
1419	2.90	1.80	0.90	70°	//			○		//
1420	1.40	1.00	0.20	335°	未確				○	//
1421	2.00	1.30	0.50	60°	有			○		//
1422	3.20	1.10	0.65	40°	//			○		//
1423	1.85	1.30	0.80	50°	//			○		//

番 號	上 石			方向	支石 個數	型 式				狀 態
	長	幅	高			卓子	地上	碁盤	不明	
1424	1.80	1.80	1.75	20°	有			○		蓋石移動埋沒
1425	3.10	3.10	1.10	65°	//			○		//
1426	2.70	1.90	0.80	65°	未確				○	//
1427	2.40	1.90	0.70	275°	//			○		//
1428	1.60	1.10	0.20	15°	//				○	//
1429	3.30	2.80	1.80	280°	有			○		//
1430	1.65	1.35	0.55	300°	未確				○	//
1431	2.50	1.40	1.00	0°	有			○		//
1432	1.40	1.00	0.30	0°	未確				○	下部埋沒
1433	1.70	1.40	0.40	335°	有			○		蓋石移動
1434	2.20	1.10	0.60	65°	未確				○	下部埋沒
1435	1.90	1.00	0.80	280°	//				○	//
1436	1.50	1.10	0.60	285°	//				○	//
1437	1.30	1.10	0.30	75°	//				○	//
1438	1.50	0.70	0.60	40°	//				○	//
1439	2.00	1.40	0.80	350°	有			○		
1440	1.60	0.90	0.60	80°	//			○		下部埋沒
1441	1.70	0.90	1.30	35°	未確				○	//
1442	1.90	1.60	1.20	55°	//				○	蓋石破壞
1443	2.20	1.60	1.10	60°	//				○	//
1444	1.70	1.50	1.00	70°	//			○		下部埋沒
1445	1.60	1.20	1.00	10°	//				○	//
1446	1.50	1.10	0.40	330°	//				○	//
1447	1.50	0.90	0.60	90°	有			○		蓋石破壞



1401

[型式] 不明

[蓋石] 長 1.75, 幅 0.90
厚 0.70, 方向 65°

[支石] 未確認

[狀態] 埋沒



1402

[型式] 不明

[蓋石] 長 1.80, 幅 1.20
厚 0.70, 方向 340°

[支石] 未確認

[狀態] 埋沒



1403

[型式] 不明

[蓋石] 長 1.60, 幅 0.90
厚 0.40, 方向 340°

[支石] 未確認

[狀態] 蓋石移動

1404

[型式] 不明

[蓋石] 長 1.60, 幅 0.80
厚 0.30, 方向 5°

[支石] 未確認

[狀態] 埋没



1405

[型式] 不明

[蓋石] 長 1.30, 幅 0.90
厚 0.40, 方向 5°

[支石] 有

[狀態] 下部埋没



1406

[型式] 地上石槨式


[蓋石] 長 2.25, 幅 1.50
厚 0.50, 方向 275°

[支石] 有

一面板石2枚 地上高 20cm

[狀態]






1407

[型式] 不明

[蓋石] 長 1.60, 幅 0.95
厚 0.20, 方向 280°

[支石] 未確認

[狀態] 蓋石移動. 埋没




1408

[型式] 南方式

[蓋石] 長 2.25, 幅 1.95
厚 0.75, 方向 30°

[支石] 未確認

[狀態] 下部埋没



1409

[型式] 南方式

[蓋石] 長 1.80, 幅 0.70
厚 0.50, 方向 70°

[支石] 有

[狀態] 下部埋没

1410

[型式] 地上石槨式

[蓋石] 長 2.80, 幅 1.20
厚 0.70, 方向 85°

[支石] 有

側面板石 地上高 10cm

[狀態] 下部埋沒



1411

[型式] 地上石槨式

[蓋石] 長 2.45, 幅 1.50
厚 0.80, 方向 275°

[支石] 有

側面板石 地上高 15cm

[狀態] 下部埋沒



1412


[型式] 地上石槨式

[蓋石] 長 2.75, 幅 1.35
厚 1.00, 方向 65°

[支石] 有

側面板石 地上高 10cm

[狀態] 下部埋沒





1413

[型式] 不明

[蓋石] 長 1.00, 幅 0.85
厚 0.55, 方向 320°

[支石] 未確認

[狀態] 下部埋没



1414

[型式] 不明

[蓋石] 長 1.50, 幅 1.40
厚 0.40, 方向 35°

[支石] 有 地上高 14cm

[狀態] 下部埋没



1415

[型式] 南方式

[蓋石] 長 1.20, 幅 0.60
厚 0.50, 方向 60°

[支石] 有

[狀態] 下部埋没

1416

[型式] 南方式

[蓋石] 長 3.05, 幅 1.70
厚 1.30, 方向 55°

[支石] 有

[狀態] 下部埋沒



1417

[型式] 南方式

[蓋石] 長 2.50, 幅 1.50
厚 1.45, 方向 85°

[支石] 有

[狀態] 蓋石移動



1418

[型式] 地上石槲式

[蓋石] 長 1.70, 幅 1.10
厚 0.55, 方向 75°

[支石] 有. 側面板石

[狀態] 下部埋沒





1419

[型式] 南方式

[蓋石] 長 2.90, 幅 1.80
厚 0.90, 方向 70°

[支石] 有 地上高 30cm

[狀態] 下部埋没



1420

[型式] 不明

[蓋石] 長 1.40, 幅 1.00
厚 0.20, 方向 335°

[支石] 未確認

[狀態] 下部埋没



1421

[型式] 南方式

[蓋石] 長 2.00, 幅 1.30
厚 0.50, 方向 60°

[支石] 有 地上高 30cm

[狀態] 下部埋没

1422

[型式] 南方式

[蓋石] 長 3.20, 幅 1.10
厚 0.65, 方向 40°

[支石] 有

[狀態] 下部埋沒



1423

[型式] 南方式

[蓋石] 長 1.85, 幅 1.30
厚 0.80, 方向 50°

[支石] 有

[狀態] 下部埋沒



1424

[型式] 南方式

[蓋石] 長 1.80, 幅 1.70
厚 0.75, 方向 20°

[支石] 有

[狀態] 下部埋沒





1425

[型式] 南方式

[蓋石] 長 3.10, 幅 1.60
厚 1.10, 方向 65°

[支石] 有

[狀態] 下部埋没



1426

[型式] 不明

[蓋石] 長 2.70, 幅 1.90
厚 0.80, 方向 65°

[支石] 未確認

[狀態] 下部埋没



1427

[型式] 南方式

[蓋石] 長 2.40, 幅 1.90
厚 0.70, 方向 275°

[支石] 未確認

[狀態] 下部埋没

1428

[型式] 不明

[蓋石] 長 1.60, 幅 1.10
厚 0.20, 方向 15°

[支石] 未確認

[狀態] 下部 埋沒




1429

[型式] 南方式

[蓋石] 長 3.30, 幅 2.80
厚 1.80, 方向 28°

[支石] 有
地上高 30cm

[狀態] 下部埋沒



1430

[型式] 不明

[蓋石] 長 1.65, 幅 1.35
厚 0.55, 方向 300°

[支石] 未確認

[狀態] 下部埋沒





1431

[型式] 南方式

[蓋石] 長 2.50, 幅 1.40
厚 1.00, 方向 0°

[支石] 有
地上高 40cm

[狀態] 蓋石移動



1432

[型式] 不明

[蓋石] 長 1.40, 幅 1.00
厚 0.30, 方向 0°

[支石] 未確認

[狀態] 下部埋沒



1433

[型式] 南方式

[蓋石] 長 1.70, 幅 1.40
厚 0.40, 方向 355°

[支石] 有

[狀態] 蓋石移動

1434

[型式] 不明

[蓋石] 長 2.20, 幅 1.10
厚 0.60, 方向 65°

[支石] 未確認

[狀態] 下部埋沒



1435

[型式] 不明

[蓋石] 長 1.90, 幅 1.00
厚 0.80, 方向 280°

[支石] 未確認

[狀態] 下部埋沒



1436

[型式] 不明

[蓋石] 長 1.50, 幅 1.10
厚 0.60, 方向 285°

[支石] 未確認

[狀態] 下部埋沒





1437

[型式] 不明

[蓋石] 長 1.30, 幅 1.10
厚 0.30, 方向 75°

[支石] 未確認

[狀態] 下部埋没



1438

[型式] 不明

[蓋石] 長 1.50, 幅 0.70
厚 0.60, 方向 40°

[支石] 未確認

[狀態] 下部埋没



1439

[型式] 南方式

[蓋石] 長 2.00, 幅 1.40
厚 0.80, 方向 350°

[支石] 有

[狀態] 完全葺

1440

[型式] 南方式

[蓋石] 長 1.60, 幅 0.90
厚 0.60, 方向 80°

[支石] 有

[狀態] 下部埋没



1441

[型式] 不明

[蓋石] 長 1.70, 幅 0.90
厚 1.30, 方向 35°

[支石] 未確認

[狀態] 下部埋没



1442, 1443

[型式] 不明

[蓋石] 長 1.90, 幅 1.60
厚 1.20, 方向 55°

[支石] 未確認

[狀態] 下部埋没

[型式] 不明

[蓋石] 長 2.20, 幅 1.60
厚 1.10, 方向 60°

[支石] 未確認

[狀態] 破壞





1444

[型式] 南方式

[蓋石] 長 1.70, 幅 1.50
厚 1.00, 方向 70°

[支石] 未確認

[狀態] 破壞



1445

[型式] 不明

[蓋石] 長 1.60, 幅 1.20
厚 1.00, 方向 10°

[支石] 未確認

[狀態] 下部埋沒



1446

[型式] 不明

[蓋石] 長 1.50, 幅 1.10
厚 0.40, 方向 330°

[支石] 未確認

[狀態] 下部埋沒


1447

[型式] 南方式

[蓋石] 長 1.50, 幅 0.90
厚 0.60, 方向 90°

[支石] 有

[狀態] 破壞



第II地區1群(竹林里)支石墓地表調查



高敞, 第II地區1群(竹林里)支石基地表調査

鳳德里와의 境界인 BM:W13에서 W8 (BM: O로부터 西로 240 m ~ 390 m 區間)에 이르는 약 50 m의 幅을 가진 山斜面인데 分布地域의 北端은 도로변에서 약 100 m 들어간 곳이다. 地籍圖上으로는 竹林里 山63.65의 2(林)에 包含되는데 39基가 確認되었다.


第I地區4群에서 東方을 向하여 東西로 分布하는 立地의 흐름은 계속되나 第I地區4群과는 약 30 m의 空白間隔을 두고 시작한다. 주된 分布의 方向은 역시 東北 60°인데, 이 軸線上에는 2116 ~ 2128 號에 이르는 비교적 大形의 立體形 蓋石을 가진 支石墓가 堵列하고 있다. 가장 큰 2125 號는 길이 4.7 m, 幅 2.4 m, 높이 2.5 m에 이르나 개석이 절단되었다. 2118.2119.2120.2124 號등은 모두 길이 4.0 m內외의 立體形蓋石일뿐 아니라 아름다운 情景마저 느끼게 한다.

2122.2123 號는 石槨形支石인데 壁石一部가 破壞되었다.

高敞, 第II地區1群(竹林里)支石墓目錄表

番 號	上 石			方向	支石 個數	型 式				狀 態
	長	幅	高			卓子	地上	碁盤	不明	
2101	2.70	1.10	1.20	5°	未確			○		下部埋沒
2102	1.90	0.80	0.60	335°	//				○	蓋石移動破壞
2103	1.40	0.80	0.70	60°	//			○		下部埋沒
2104	1.70	0.90	0.60	55°	//			○		//
2105	1.40	1.20	0.40	310°	//			○		//
2106	1.70	1.20	0.80	75°	有		○			石槨破壞
2107	1.30	0.80	0.70	60°	未確				○	下部埋沒
2108	1.80	1.40	0.40	85°	//				○	蓋石破壞移動
2109	1.60	1.30	0.75	85°	//				○	//
2110	1.40	1.10	0.50	300°	//				○	下部埋沒
2111	1.00	0.90	0.70	340°	//				○	//
2112	1.20	1.00	0.25	295°	//				○	蓋石移動埋沒
2113	2.00	0.90	0.20	35°	//				○	//
2114	1.80	1.30	0.80	30°	//			○		下部埋沒
2115	1.40	1.20	0.30	90°	//				○	蓋石移動
2116	2.80	2.10	1.00	65°	//			○		下部埋沒
2117	2.50	2.70	0.70	60°	//			○		//
2118	4.20	2.90	1.55	350°	有			○		
2119	3.20	3.10	2.20	70°	3+			○		
2120	3.90	3.20	1.80	75°	//			○		

番 號	上 石			方 向	支石 個數	型 式				狀 態
	長	幅	高			卓子	地上	碁盤	不明	
2121	2.20	1.80	1.20	280°	3 +			○		下部破壞
2122	2.00	1.20	0.60	80°	4		○			一部埋沒
2123	1.70	1.50	0.50	60°	4		○			壁石破壞
2124	3.70	2.60	1.80	340°	有			○		
2125	4.70	2.40	2.50	350°	//			○		蓋石破壞
2126	3.50	1.30	0.65	340°	未確				○	蓋石破壞移動
2127	2.50	1.90	1.60	55°	//			○		下部埋沒
2128	2.40	1.70	1.00	10°	//			○		//
2129	1.60	1.20	0.30	345°	//			○		//
2130	1.00	0.80	0.40	65°	//				○	//
2131	1.70	1.10	0.30	285°	有			○		//
2132	1.30	0.70	0.50	85°	//		○			//
2133	1.00	0.90	0.90	20°	未確				○	
2134	1.10	1.00	0.95	325°	//				○	蓋石移動
1235	2.60	1.00	0.70	275°	//				○	//
1236	1.20	1.10	0.40	85°	//				○	
1237	1.30	1.00	0.30	325°	//				○	破壞埋沒
1238	2.10	1.10	0.30	280°	//				○	蓋石移動埋沒
1239	1.80	1.10	0.40	55°	//				○	下部埋沒



2101

[型式] 南方式

[蓋石] 長 2.70, 幅 1.10
厚 1.20, 方向 5°

[支石] 未確認

[狀態] 下部埋没



2102

[型式] 不明

[蓋石] 長 1.90, 幅 0.80
厚 0.60, 方向 335°

[支石] 未確認

[狀態] 蓋石移動, 破壞



2103

[型式] 南方式

[蓋石] 長 1.40, 幅 0.80
厚 0.70, 方向 60°

[支石] 未確認

[狀態] 下部埋没

2104

[型式] 南方式

[蓋石] 長 1.70, 幅 1.90
厚 0.60, 方向 55°

[支石] 未確認

[狀態] 下部埋沒



2105

[型式] 南方式

[蓋石] 長 1.40, 幅 1.20
厚 0.40, 方向 310°

[支石] 未確認

[狀態] 下部埋沒



2106

[型式] 地上石槨式

[蓋石] 長 1.70, 幅 1.20
厚 0.80, 方向 75°

[支石] 有 地上高 40cm

[狀態] 石槨 破壞





2107

[型式] 不明

[蓋石] 長 1.30, 幅 0.80
厚 0.70, 方向 60°

[支石] 未確認

[狀態] 下部埋没



2108, 2109

[型式] 不明

[蓋石] 長 1.80, 幅 1.40
厚 0.40, 方向 85°

[支石] 未確認

[狀態] 蓋石破壞. 移動

[型式] 不明

[蓋石] 長 1.60, 幅 1.30
厚 0.75, 方向 850°

[支石] 未確認

[狀態] 蓋石破壞. 移動



2110

[型式] 不明

[蓋石] 長 1.40, 幅 1.10
厚 0.50, 方向 300°

[支石] 未確認

[狀態] 下部埋没

2111

[型式] 不明

[蓋石] 長 1.10, 幅 0.90
厚 0.70, 方向 340°

[支石] 未確認

[狀態] 下部埋沒



2112

[型式] 不明

[蓋石] 長 1.20, 幅 1.00
厚 0.25, 方向 295°

[支石] 未確認

[狀態] 蓋石移動 埋沒



2113

[型式] 不明

[蓋石] 長 2.00, 幅 0.90
厚 0.20, 方向 35°

[支石] 未確認

[狀態] 蓋石移動. 埋沒





2114

[型式] 南方式

[蓋石] 長 1.80, 幅 1.30
厚 0.80, 方向 30°

[支石] 未確認

[狀態] 下部埋没



2115

[型式] 不明

[蓋石] 長 1.40, 幅 1.20
厚 0.30, 方向 90°

[支石] 未確認

[狀態] 蓋石移動



2116

[型式] 南方式

[蓋石] 長 2.80, 幅 2.10
厚 1.00, 方向 65°

[支石] 未確認

[狀態] 下部埋没

2117

[型式] 南方式

[蓋石] 長 2.50, 幅 2.70

厚 0.70, 方向 60°

[支石] 未確認

[狀態] 下部埋沒



2118

[型式] 南方式

[蓋石] 長 4.20, 幅 2.90

厚 1.55, 方向 350°

[支石] 有

[狀態] 完全함.



2119

[型式] 南方式

[蓋石] 長 3.20, 幅 3.10

厚 2.20, 方向 70°

[支石] 有(地上高 0.20)

[狀態] 完全함





2120

[型式] 南方式

[蓋石] 長 3.90, 幅 3.20
厚 1.80, 方向 75°

[支石] 有

[狀態] 完全合



2121

[型式] 南方式

[蓋石] 長 2.20, 幅 1.80
厚 1.20, 方向 280°

[支石] 有

[狀態] 下部破壞



2122

[型式] 地上石槨式

[蓋石] 長 2.00, 幅 1.20
厚 0.60, 方向 80°

[支石] 4個以上, 側面板
石

地上高 30cm

[狀態] 一部埋没

2123

[型式] 地上石槨式

[蓋石] 長 1.70, 幅 1.50
厚 0.50, 方向 60°

[支石] 4個 地上高 20cm

[狀態] 一部埋没



2124

[型式] 南方式

[蓋石] 長 3.70, 幅 2.60
厚 1.80, 方向 340°

[支石] 有 地上高 20cm

[狀態] 完全合



2125

[型式] 南方式

[蓋石] 長 4.70, 幅 2.40
厚 2.50, 方向 350°

[支石] 有 地上高 0.20

[狀態] 蓋石破壞





2126

[型式] 不明

[蓋石] 長 3.50, 幅 1.30
厚 0.65, 方向 340°

[支石] 未確認

[狀態] 蓋石移動. 破壞



2127

[型式] 南方式

[蓋石] 長 2.50, 幅 1.90
厚 1.60, 方向 55°

[支石] 未確認

[狀態] 下部埋没



2128

[型式] 南方式

[蓋石] 長 2.40, 幅 1.70
厚 1.00, 方向 10°

[支石] 未確認

[狀態] 下部埋没

2129

[型式] 南方式

[蓋石] 長 1.60, 幅 1.20

厚 0.30, 方向 345°

[支石] 未確認

[狀態] 下部埋没



2130

[型式] 不明

[蓋石] 長 1.00, 幅 0.80

厚 0.40, 方向 65°

[支石] 未確認

[狀態] 下部埋没



2131


[型式] 南方式

[蓋石] 長 1.70, 幅 1.10

厚 0.30, 方向 285°

[支石] 有

[狀態] 下部埋没





2132

[型式] 地上石槨式

[蓋石] 長 1.30, 幅 0.70
厚 0.50, 方向 85°

[支石] 有. 側面板石

[狀態] 下部埋没



2133

[型式] 不明

[蓋石] 長 1.90, 幅 0.90
厚 0.90, 方向 20°

[支石] 未確認

[狀態] 完全冪



2134

[型式] 不明

[蓋石] 長 1.10, 幅 1.00
m

厚 0.95, 方向 325°

[支石] 未確認

[狀態] 蓋石移動

2135

[型式] 不明

[蓋石] 長 2.60, 幅 1.00
m

厚 0.70, 方向 275°

[支石] 未確認

[狀態] 蓋石移動



2136

[型式] 不明

[蓋石] 長 1.20, 幅 1.10
厚 0.40, 方向 85°

[支石] 未確認

[狀態] 埋没



2137

[型式] 不明

[蓋石] 長 1.30, 幅 1.00
厚 0.30, 方向 325°

[支石] 未確認

[狀態] 破壞埋没





2138

[型式] 不明

[蓋石] 長 2.10, 幅 1.10
厚 0.30, 方向 280°

[支石] 未確認

[狀態] 蓋石移動, 埋没



2139

[型式] 不明

[蓋石] 長 1.80, 幅 1.10
厚 0.40, 方向 55°

[支石] 未確認

[狀態] 下部埋没

第II地區2群(竹林里)支石墓地表調查



高敞, 第II地區2群(竹林里)支石墓地表調査

竹林里 梅山마을 入口, BM:O에서 西方 240 m지점인 BM:W8까지의 區間인 데 北方 100여 m의 幅으로 畚으로 개간이 되었다. 이 과정에서 大型의 蓋石을 가진 支石墓라 할지라도 경사면을 깎아내리면서 많은 支石墓가 파괴, 이동, 埋沒되었다. 특히 竹林里 665의 1(田)일대는 가장 破壞가 심하다.

이 群은 대체로 東西을 列을 짓고 계속되는 群이 主流를 이루는데 이는 659의 8번지 民家(BM:W7) 入口를 起點으로 東北 70°方向으로 47基가 약 25 m의 幅을 두고 堵列해 있다. 地籍圖上으로 竹林里 山59의 4(林) 664(畓), 665의 1(田) 등에 해당한다. 도합 66基가 確認되었다.

이 東西로 堵列된 支石墓群의 特徵은 다른 群에 비해서 개석이 巨石化되었다는 점이다. 2214號는 길이 5.3 m, 幅 2.1 m, 높이 1.22 m의 大型蓋石임에도 불구하고 이를 지탱하는 支石은 地上石槨構造를 보이고 있다. 外觀上으로 볼수 있는 것은 南邊에 3個의 壁石을 한줄로 세우고 그 西端에 이완, 直角으로 短壁石 1個를 맞추어 세운 것인데, 北邊에도 側壁石이 있을 것으로 생각되나 묻혀 있다.

다음으로 큰 것은 2213號이다. 길이 5.0 m, 幅 2.1 m, 높이 1.55 m이다. 역시 西側邊은 한줄로 3個의 支石이 나란히 꺾어 있어 多支石式의 양상을 띠는데 이는 地上石槨形에서 變移된 것이 분명하다.

또한 BM:W7에 위치한 2201號를 起點으로 北東 45°方向으로 뻗은 또 한줄기의 支石墓列이 있다. 2266號까지 약 160 m를 계속한다. 地籍圖上으로 竹林里 山59(林) 665의 3(田)에 해당한다. 665의 3(田)은 개간으로 말언저리로 개석을 밀어붙여 2228~2235號에 이르는 7基는 희생되었다.

高敞, 第II地區2群(竹林里)支石墓目錄表

番 號	上 石			方向	支石 個數	型 式				狀 態
	長	幅	高			卓子	地上	碁盤	不明	
2201	1.70	1.30	0.80	55°	未確				○	破壞移動
2202	3.30	2.40	0.90	50°	4			○		
2203	1.70	1.20	0.60	315°	未確				○	下部埋沒
2204	3.00	2.40	1.70	75°	有		○			//
2205	3.10	1.70	1.60	65°	//			○		//
2206	2.70	1.20	1.10	300°	未確				○	破壞
2207	2.50	2.10	1.10	70°	有			○		
2208	1.30	0.90	0.60	350°	未確				○	下部埋沒
2209	1.40	1.00	0.30	65°	有			○		//
2210	2.80	1.50	0.55	65°	//			○		//
2211	3.00	2.70	1.60	0°	未確				○	蓋石移動
2212	2.40	2.10	0.50	75°	有			○		
2213	5.00	2.10	1.55	320°	5 +			○		
2214	5.30	2.10	1.22	75°	多			○		蓋石破壞
2215	2.62	2.25	0.75	60°	有			○		
2216	3.60	2.60	1.30	270°	4 +			○		
2217	1.30	1.10	0.30	325°	有			○		
2218	2.30	1.90	1.40	310°	未確				○	下部埋沒
2219	2.00	1.60	1.40	20°	有			○		//
2220	1.50	1.50	0.80	310°	//			○		//

番 號	上 石			方向	支石 個數	型 式				狀 態
	長	幅	高			卓子	地上	碁盤	不明	
2221	1.60	1.30	0.60	350°	未確				○	蓋石移動破壞
2222	3.12	2.28	1.64	85°	有			○		
2223	3.40	3.24	1.56	325°	//			○		破壞
2224	3.46	2.69	2.54	25°	4			○		
2225	2.44	1.70	0.76	85°	未確				○	埋沒
2226	2.79	2.58	2.30	0°	有			○		
2227	4.40	3.20	1.26	300°	//			○		
2228	1.02	0.92	0.68	325°	//			○		破壞
2229	1.50	1.30	1.10	305°	//			○		//
2230	1.07	0.95	0.50	350°	//				○	破壞蓋石移動
2231	1.68	0.52	0.72	5°	//			○		破壞
2232	1.20	0.90	0.60	40°	//			○		
2233	1.80	0.90	0.70	300°	未確				○	破壞蓋石移動
2234	1.25	1.00	0.70	85°	//				○	破壞
2235	2.10	1.50	0.60	50°	//			○		下部埋沒
2236	1.13	1.00	0.77	60°	有			○		//
2237	1.50	1.30	1.10	40°	//			○		
2238	1.30	1.20	0.50	320°	未確				○	下部埋沒
2239	3.20	2.34	2.60	40°	有			○		
2240	1.60	1.00	0.75	300°	//			○		
2241	3.00	2.70	1.10	70°	4			○		
2242	2.30	1.80	0.70	325°	未確			○		蓋石移動
2243	3.50	2.50	1.20	65°	有			○		
2244	2.90	1.00	0.30	290°	未確				○	下部埋沒
2245	4.30	2.50	1.80	315°	有			○		

2204

[型式] 地上石槨式

[蓋石] 長 3.00, 幅 2.40
厚 1.70, 方向 75°

[支石] 有 地上高 20cm

[狀態] 下部埋沒




2205

[型式] 南方式

[蓋石] 長 3.10, 幅 1.70
厚 1.60, 方向 65°

[支石] 有

[狀態] 下部埋沒




2206

[型式] 不明

[蓋石] 長 2.70, 幅 1.20
厚 1.10, 方向 300°

[支石] 未確認

[狀態] 破壞





2207

[型式] 南方式

[蓋石] 長 2.50, 幅 2.10
厚 1.10, 方向 70°

[支石] 有 地上高 10cm

[狀態] 完全合



2208

[型式] 不明

[蓋石] 長 1.30, 幅 0.90
厚 0.60, 方向 350°

[支石] 未確認

[狀態] 下部埋没



2209

[型式] 南方式

[蓋石] 長 1.40, 幅 1.00
厚 0.30, 方向 65°

[支石] 有

[狀態] 下部埋没


2210

[型式] 南方式

[蓋石] 長 2.80, 幅 1.50
厚 0.55, 方向 65°

[支石] 有 地上高 60cm

[狀態] 下部埋沒




2211

[型式] 不明

[蓋石] 長 3.00, 幅 2.70
厚 1.60, 方向 0°

[支石] 未確認

[狀態] 蓋石移動



2212

[型式] 南方式

[蓋石] 長 2.40, 幅 2.10
厚 0.50, 方向 75°

[支石] 有(地上高 20cm)

[狀態] 完全합





2213

[型式] 南方式

[蓋石] 長 5.00, 幅 2.10
厚 1.55, 方向 320°

[支石] 5個 以上 多支石
式

地上高 30cm

[狀態] 完全合



2214

[型式] 地上石槨式

[蓋石] 長 5.30, 幅 2.10
厚 1.22, 方向 75°

[支石] 多支石 地上高 55
cm

[狀態] 蓋石破壞



2215

[型式] 南方式

[蓋石] 長 2.62, 幅 2.25
厚 0.75, 方向 60°

[支石] 有 地上高 45cm

[狀態] 完全合


2216

[型式] 南方式

[蓋石] 長 3.60, 幅 2.60
厚 1.30, 方向 27°

[支石] 4個 以上

[狀態] 完全함



2217

[型式] 南方式

[蓋石] 長 1.30, 幅 1.10
厚 0.30, 方向 325°

[支石] 有 地上高 10cm

[狀態] 完全함



2218

[型式] 不明

[蓋石] 長 2.30, 幅 1.90
厚 1.40, 方向 310°

[支石] 未確認

[狀態] 下部埋没





2219

[型式] 南方式

[蓋石] 長 2.00, 幅 1.60
厚 1.40, 方向 90°

[支石] 有

[狀態] 下部埋没



2220

[型式] 南方式

[蓋石] 長 1.50, 幅 1.50
厚 0.80, 方向 310°

[支石] 有

[狀態] 下部埋没



2221

[型式] 不明

[蓋石] 長 1.60, 幅 1.30
厚 0.60, 方向 350°

[支石] 未確認

[狀態] 蓋石移動.破壞

2222

[型式] 南方式

[蓋石] 長 3.12, 幅 2.28
厚 1.64, 方向 85°

[支石] 有

[狀態] 完全함



2223

[型式] 南方式

[蓋石] 長 3.40, 幅 3.24
厚 1.56, 方向 325°

[支石] 有 地上高 56cm

[狀態] 破壞




2224

[型式] 南方式

[蓋石] 長 3.46, 幅 2.69
厚 2.54, 方向 25°

[支石] 4個 地上高 22cm

[狀態] 完全함





2225

[型式] 不明

[蓋石] 長 2.44, 幅 1.70
厚 0.76, 方向 85°

[支石] 未確認

[狀態] 埋没



2226

[型式] 南方式

[蓋石] 長 2.79, 幅 2.58
厚 2.30, 方向 0°

[支石] 有

[狀態] 完全畵



2227

[型式] 南方式

[蓋石] 長 4.40, 幅 3.20
厚 1.26, 方向 300°

[支石] 有

[狀態] 完全畵

2228

[型式] 南方式

[蓋石] 長 1.02, 幅 0.92
厚 0.68, 方向 325°

[支石] 有

[狀態] 破壞




2229

[型式] 南方式

[蓋石] 長 1.50, 幅 1.30
厚 1.10, 方向 305°

[支石] 有

[狀態] 破壞



2230

[型式] 不明

[蓋石] 長 4.07, 幅 0.95
厚 0.50, 方向 350°

[支石] 有

[狀態] 移動.破壞





2231

[型式] 南方式

[蓋石] 長 1.68, 幅 0.52
厚 0.72, 方向 5°

[支石] 有

[狀態] 破壞



2232

[型式] 南方式

[蓋石] 長 1.20, 幅 0.90
厚 0.60, 方向 40°

[支石] 有

[狀態] 完全合



2233

[型式] 不明

[蓋石] 長 1.80, 幅 0.90
厚 0.70, 方向 300°

[支石] 未確認

[狀態] 破壞, 移動

2234

[型式] 不明

[蓋石] 長 1.25, 幅 1.00
厚 0.70, 方向 85°

[支石] 未確認

[狀態] 蓋石破壞



2235

[型式] 南方式

[蓋石] 長 2.10, 幅 1.50
厚 0.60, 方向 50°

[支石] 未確認

[狀態] 下部埋沒



2236

[型式] 南方式

[蓋石] 長 1.13, 幅 1.00
厚 0.77, 方向 60°

[支石] 有

[狀態] 下部埋沒





2237

[型式] 南方式

[蓋石] 長 1.50, 幅 1.30
厚 1.10, 方向 40°

[支石] 有 地上高 10cm

[狀態] 完全함



2238

[型式] 不明

[蓋石] 長 1.30, 幅 1.20
厚 0.50, 方向 320°

[支石] 未確認

[狀態] 下部埋沒



2239

[型式] 南方式

[蓋石] 長 3.20, 幅 2.34
厚 2.60, 方向 40°

[支石] 有

[狀態] 完全함

2240

[型式] 南方式

[蓋石] 長 1.60, 幅 1.00
厚 0.75, 方向 300°

[支石] 有

[狀態] 完全합




2241

[型式] 南方式

[蓋石] 長 3.00, 幅 2.70
厚 1.10, 方向 70°

[支石] 4個 地上高 40cm

[狀態] 完全합



2242

[型式] 南方式

[蓋石] 長 2.30, 幅 1.80
厚 0.70, 方向 325°

[支石] 未確認

[狀態] 移動





2243

[型式] 南方式

[蓋石] 長 3.50, 幅 2.50
厚 1.20, 方向 65°

[支石] 有 地石高 40cm

[狀態] 完全합




2244

[型式] 不明

[蓋石] 長 2.90, 幅 1.00
厚 0.30, 方向 290°

[支石] 未確認

[狀態] 埋没



2245

[型式] 南方式

[蓋石] 長 4.30, 幅 2.50
厚 1.80, 方向 3155°

[支石] 有 地上高 25cm

[狀態] 完全합

2246

[型式] 南方式

[蓋石] 長 2.75, 幅 1.90
厚 0.85, 方向 280°

[支石] 未確認

[狀態] 下部埋没



2247

[型式] 南方式

[蓋石] 長 3.00, 幅 1.90
厚 1.00, 方向 80°

[支石] 有 地上高 30cm

[狀態] 移動.破壞



2248

[型式] 不明

[蓋石] 長 1.20, 幅 0.90
厚 0.70, 方向 60°

[支石] 未確認

[狀態] 破壞





2249

[型式] 南方式

[蓋石] 長 2.15, 幅 1.75
厚 1.05, 方向 20°

[支石] 4個 地上高 60cm

[狀態] 完全合



2250

[型式] 南方式

[蓋石] 長 2.90, 幅 2.50
厚 1.00, 方向 90°

[支石] 有 地上高 30cm

[狀態] 蓋石移動



2251

[型式] 不明

[蓋石] 長 2.00, 幅 0.55
厚 0.65, 方向 15°

[支石] 未確認

[狀態] 蓋石移動.破壞

2252

[型式] 不明

[蓋石] 長 1.65, 幅 0.90
厚 0.60, 方向 85°

[支石] 未確認

[狀態] 蓋石移動, 破壞



2253

[型式] 南方式

[蓋石] 長 1.90, 幅 1.50
厚 0.40, 方向 70°

[支石] 有 地上高 30cm

[狀態] 破壞, 移動



2254

[型式] 不明

[蓋石] 長 3.20, 幅 1.10
厚 0.50, 方向 85°

[支石] 未確認

[狀態] 埋沒





2255

[型式] 不明

[蓋石] 長 2.15, 幅 1.40
厚 0.40, 方向 300°

[支石] 未確認

[狀態] 破壞.埋没



2256

[型式] 地上石槨式

[蓋石] 長 2.20, 幅 2.00
厚 0.40, 方向 90°

[支石] 有 板石 地上高
20cm

[狀態] 破壞.埋没



2257

[型式] 地上石槨式

[蓋石] 長 2.40, 幅 1.90
厚 0.50, 方向 0°

[支石] 有 側面板石 地上
高 20cm

[狀態] 破壞.移動

2258

[型式] 不明

[蓋石] 長 3.80, 幅 1.00
厚 0.50, 方向 85°

[支石] 未確認

[狀態] 破壞.移動




2259

[型式] 南方式

[蓋石] 長 3.30, 幅 2.00
厚 0.60, 方向 60°

[支石] 未確認

[狀態] 破壞.移動



2260


[型式] 南方式

[蓋石] 長 2.10, 幅 1.60
厚 0.40, 方向 15°

[支石] 有 地上高 20cm

[狀態] 破壞.埋沒





2261

[型式] 南方式

[蓋石] 長 1.90, 幅 1.60
厚 0.40, 方向 85°

[支石] 有 地上高 20cm

[狀態] 蓋石移動.破壞



2262

[型式] 南方式

[蓋石] 長 2.20, 幅 1.30
厚 0.40, 方向 60°

[支石] 未確認

[狀態] 蓋石移動.破壞



2263

[型式] 南方式

[蓋石] 長 2.75, 幅 1.30
厚 1.05, 方向 5°

[支石] 未確認

[狀態] 蓋石移動.破壞

2264

[型式] 不明

[蓋石] 長 1.60, 幅 1.30
厚 0.70, 方向 25°

[支石] 未確認

[狀態] 蓋石移動.破壞



2265

[型式] 不明

[蓋石] 長 2.80, 幅 1.70
厚 1.40, 方向 60°

[支石] 未確認

[狀態] 破壞




2266

[型式] 不明

[蓋石] 長 1.40, 幅 0.90
厚 0.40, 方向 45°

[支石] 未確認

[狀態] 移動.破壞



第II地區3群(竹林里) 支石基地表調査



高敞, 第II地區3群(竹林里)支石墓地表調査

第II地區 2 群의 北方에 이어지는 山斜面에 南北으로 뻗어 올라간 支石墓列과 BM: E2에 이르는 附近일대에 散在하는 支石墓를 包含한다. 모두 62 基가 확인되었다.

이곳은 梅山마을뒷산 鞍部에서 南으로 뻗어내리는 골짜기로서 扇狀臺地를 이룬다. 이 臺地는 거의가 밭 또는 논으로 개간되었는데 가장 上端은 BM:W2에서 北方 350 m지점까지 이른다. 2308 號를 起點으로 正北方向으로 약 210 m를 계속 하면서 약 29 基가 列을 짓고 分布한다. 地籍圖上으로는 665의 13, 665의 11, 665의 9, 665의 10(田), 699, 700(畓)에 包含된다. 거의 正南方向으로 도열하고 있는 2317~2333 號에 이르는 17 基중에는 北方式에서 南方式으로 변이해 가는 過程을 엿볼수 있는 型式들이 集中分布되어 있다. 곧 典型的 卓子形의 退化型式으로 보이는 地上石槨形에서 立體化되어 가는 蓋石의 重量을 지탱하기 위하여 補助支石을 괴기 시작한다. 이는 이미 5 章에서 言及한 바와 같다.

이 群에서 注目되는 型式은 2308 號이다. 이는 위에 말한 地上石槨形 支石墓의 南端에서 약 50 m 떨어진 南下方 臺地上에 獨立되어 存在한다. 이 支石墓는 蓋石의 크기도 4.0 m 길이에 幅 1.85 m, 높이 1.24 m로서 巨石化의 傾向을 보여주고 있고 支石도 4 個로서 碁盤形으로 定型化되고 있으나, 蓋石下에는 아직도 退化된 地上石槨의 흔적을 남겨 주고 있다. 뿐만 아니라 이 支石墓를 中心으로 半徑 10 m 周圍에 8 個의 立石을 放射狀으로 세운 점이다. 이러한 環狀列石(Stone Circle)을 나타낸 構造는 우리나라에서는 매우 희귀한 것이었다. 그러나 1989 년도 불도자로 周圍의 環狀列石을 밀어버려 그 모습을 볼수 없게 된 것은 아쉬운 일이 아닐수 없다. 665의 13(田)周邊에는 캐내어 밀어부친 列石의 石材들이 쌓여 있으므로 復元이 가능하리라고 보여진다.

高敞, 第II地區3群(竹林里)支石墓目錄表

番 號	上 石			方 向	支石 個數	型 式				狀 態
	長	幅	高			卓子	地上	碁盤	不明	
2301	1.76	1.07	0.56	320°	未確				○	破壞蓋石移動
2302	1.50	0.97	0.59	275°	//				○	//
2303	2.70	1.80	1.20	90°	//				○	蓋石移動
2304	1.66	1.10	0.96	0°	//				○	//
2305	1.20	1.00	0.50	90°	//				○	//
2306	1.70	0.85	0.62	90°	//				○	//
2307	1.30	1.20	0.84	35°	//				○	破壞埋沒
2308	3.98	1.85	1.24	0°	4					
2309	2.32	1.15	0.70	340°	未確				○	下部埋沒
2310	1.70	1.30	0.70	310°	//				○	蓋石移動
2311	1.30	0.90	0.50	330°	//				○	//
2312	2.00	1.90	0.80	330°	//				○	下部埋沒
2313	1.90	0.97	0.75	80°	//				○	蓋石移動
2314	1.50	1.30	1.10	325°	//				○	//
2315	1.20	0.80	0.50	350°	//				○	埋沒
2316	1.92	0.80	0.82	290°	//				○	//
2317	2.60	2.00	0.70	355°	有				○	
2318	2.80	1.40	0.30	25°	未確				○	
2319	1.80	1.20	0.40	0°	無		○			
2320	2.50	2.00	0.50	0°	//		○			蓋石移動

番 號	上 石			方 向	支石 個數	型 式				狀 態
	長	幅	高			卓子	地上	碁盤	不明	
2321	2.50	1.00	0.50	0°	無			○		積石施設有
2322	3.00	1.50	0.60	0°	3+		○			
2323	2.70	1.50	0.60	0°	無		○			
2324	3.10	1.50	0.60	25°	3		○			
2325	1.80	1.00	0.50	10°	3		○			
2326	3.30	1.80	0.80	0°	2		○			
2327	2.20	1.30	0.50	0°	無		○			一部破壊
2328	3.40	1.20	0.80	15°	4		○			
2329	1.90	1.30	0.30	0°	有		○			
2330	2.20	1.20	0.50	0°	//		○			一部破壊
2331	2.60	2.20	0.40	0°	//		○			
2332	2.10	1.10	0.40	30°	//				○	
2333	2.70	1.60	0.80	0°	3		○			
2334	2.10	1.40	0.40	25°	未確				○	埋沒
2335	1.70	1.40	0.80	350°	//				○	蓋石移動
2336	1.60	1.20	0.65	10°	//				○	埋沒
2337	1.65	0.75	0.50	285°	//				○	//
2338	1.40	0.90	1.10	90°	//				○	//
2339	2.40	0.80	0.40	55°	//				○	蓋石移動埋沒
2340	1.55	0.95	1.20	320°	//				○	//
2341	1.90	1.30	0.60	340°	有				○	破壊蓋石移動
2342	1.30	1.00	0.40	30°	未確				○	蓋石移動

番 號	上 石			方 向	個 數	型 式				狀 態
	長	幅	高			卓子	地上	碁盤	不明	
2343	2.20	1.10	1.00	60°	有			○		蓋石移動
2344	1.50	0.90	0.30	85°	未確				○	//
2345	1.15	0.65	0.95	55°	//				○	//
2346	2.05	1.50	1.00	60°	//				○	//
2347	1.65	1.25	0.50	65°	有			○		//
2348	1.55	1.20	1.00	335°	未確				○	//
2349	1.70	1.10	0.50	335°	//				○	//
2350	2.10	1.00	1.20	340°	//				○	//
2351	2.00	2.10	0.55	355°	//				○	下部埋沒
2352	2.50	2.10	1.10	335°	//			○		//
2353	1.15	0.80	0.25	315°	有				○	破壞蓋石移動
2354	1.90	1.20	0.65	0°	4			○		
2355	3.20	2.10	1.20	85°	4			○		
2356	1.90	1.30	0.90	345°	有			○		下部埋沒
2357	2.30	1.70	0.40	80°	//			○		蓋石移動埋沒
2358	5.60	2.00	1.70	325°	//			○		//
2359	1.70	1.10	0.30	335°	//			○		//
2360	1.70	1.30	0.50	60°	//			○		//
2361	1.00	1.00	0.60	285°	//			○		破壞
2362	2.10	1.60	1.20	90°	未確				○	下部埋沒



2301

[型式] 不明

[蓋石] 長 1.76, 幅 1.07
厚 0.56, 方向 320°

[支石] 未確認

[狀態] 蓋石移動, 破壞



2302

[型式] 不明

[蓋石] 長 1.50, 幅 0.97
厚 0.59, 方向 275°

[支石] 未確認

[狀態] 蓋石移動



2303

[型式] 不明

[蓋石] 長 2.70, 幅 1.80
厚 1.20, 方向 90°

[支石] 未確認

[狀態] 蓋石移動

2304

[型式] 不明

[蓋石] 長 1.66, 幅 1.10
厚 0.96, 方向 0°

[支石] 未確認

[狀態] 蓋石移動



2305

[型式] 不明

[蓋石] 長 1.20, 幅 1.00
厚 0.50, 方向 90°

[支石] 未確認

[狀態] 蓋石移動



2306

[型式] 不明

[蓋石] 長 1.70, 幅 0.85
厚 0.62, 方向 90°

[支石] 未確認

[狀態] 蓋石移動





2307

[型式] 南方式

[蓋石] 長 1.30, 幅 1.20
厚 0.84, 方向 35°

[支石] 未確認

[狀態] 破壞, 移動



2308

[型式] 地上石櫛式

[蓋石] 長 3.98, 幅 1.85
厚 1.24, 方向 0°

[支石] 4個 地上高 25cm

[狀態] 完全함(圖面)



2309

[型式] 南方式

[蓋石] 長 2.32, 幅 1.15
厚 0.70, 方向 340°

[支石] 未確認

[狀態] 下部埋没

2310

[型式] 不明

[蓋石] 長 1.70, 幅 1.30
厚 0.70, 方向 310°

[支石] 未確認

[狀態] 蓋石移動




2311

[型式] 不明

[蓋石] 長 1.30, 幅 0.90
厚 0.50, 方向 330°

[支石] 未確認

[狀態] 蓋石移動



2312

[型式] 不明

[蓋石] 長 2.00, 幅 1.90
厚 0.80, 方向 330°

[支石] 未確認

[狀態] 下部埋沒





2313

[型式] 不明

[蓋石] 長 1.90, 幅 0.97
厚 0.75, 方向 80°

[支石] 未確認

[狀態] 蓋石移動



2314

[型式] 不明

[蓋石] 長 1.50, 幅 1.30
厚 1.10, 方向 325°

[支石] 未確認

[狀態] 蓋石移動



2315

[型式] 不明

[蓋石] 長 1.20, 幅 0.80
厚 0.50, 方向 350°

[支石] 未確認

[狀態] 埋没

2316

[型式] 不明

[蓋石] 長 1.92, 幅 0.80
厚 0.82, 方向 290°

[支石] 未確認

[狀態] 埋没



2317

[型式] 南方式

[蓋石] 長 2.60, 幅 2.00
厚 0.70, 方向 355°

[支石] 有

[狀態] 完全함



2318

[型式] 不明

[蓋石] 長 2.80, 幅 1.40
厚 0.30, 方向 25°

[支石] 未確認

[狀態] 完全함





2319

[型式] 地上石槨式

[蓋石] 長 1.80, 幅 1.20
厚 0.40, 方向 0°

[支石] 無

[狀態] 完全함



2320

[型式] 地上石槨式

[蓋石] 長 2.50, 幅 2.00
厚 0.50, 方向 0°

[支石] 無

[狀態] 蓋石移動



2321

[型式] 南方式

[蓋石] 長 2.50, 幅 1.00
厚 0.50, 方向 0°

[支石] 無

[狀態] 敷石有.蓋石移動

2322

[型式] 地上石槨式

[蓋石] 長 3.00, 幅 1.50
厚 0.60, 方向 0°

[支石] 3個以上

[狀態] 完全함(圖面)



2323

[型式] 地上石槨式

[蓋石] 長 2.70, 幅 1.50
厚 0.60, 方向 0°

[支石] 有 板石

[狀態] 完全함



2324

[型式] 地上石槨式

[蓋石] 長 3.10, 幅 1.50
厚 0.60, 方向 25°

[支石] 3個

[狀態] 完全(圖面)





2325

[型式] 地上石槨式

[蓋石] 長 1.80, 幅 1.00
厚 0.50, 方向 10°

[支石] 3個

[狀態] 完全함



2326

[型式] 地上石槨式

[蓋石] 長 3.30, 幅 1.80
厚 0.80, 方向 0°

[支石] 2個

[狀態] 完全함(圖面)



2327

[型式] 地上石槨式

[蓋石] 長 2.20, 幅 1.30
厚 0.50, 方向 0°

[支石] 石槨形壁石

[狀態] 一面破壞 (圖面)

2328

[型式] 地上石槨式

[蓋石] 長 3.40, 幅 1.20
厚 0.80, 方向 15°

[支石] 4個

[狀態] 完全합



2329

[型式] 地上石槨式

[蓋石] 長 1.90, 幅 1.30
厚 0.30, 方向 0°

[支石] 有

[狀態] 完全합



2330

[型式] 地上石槨式

[蓋石] 長 2.20, 幅 1.20
厚 0.50, 方向 0°

[支石] 有

[狀態] 完全합. 一部破壞





2331

[型式] 地上石槨式

[蓋石] 長 2.60, 幅 2.20
厚 0.40, 方向 0°

[支石] 有

[狀態] 完全함



2332

[型式] 不明

[蓋石] 長 2.10, 幅 1.10
厚 0.40, 方向 0°

[支石] 有. 壁石

[狀態] 完全함



2333

[型式] 地上石槨式

[蓋石] 長 2.70, 幅 1.60
厚 0.80, 方向 0°

[支石] 3個. 石槨壁石

[狀態] 完全함(圖面)

2334

[型式] 不明

[蓋石] 長 2.10, 幅 1.40
厚 0.40, 方向 25°

[支石] 未確認

[狀態] 埋没



2335

[型式] 不明

[蓋石] 長 1.70, 幅 1.40
厚 0.80, 方向 350°

[支石] 未確認

[狀態] 蓋石移動



2336

[型式] 不明

[蓋石] 長 1.60, 幅 1.20
厚 0.65, 方向 10°

[支石] 未確認

[狀態] 埋没





2337

[型式] 不明

[蓋石] 長 1.65, 幅 0.75
厚 0.50, 方向 285°

[支石] 未確認

[狀態] 埋沒



2338

[型式] 不明

[蓋石] 長 1.40, 幅 0.90
厚 1.10, 方向 90°

[支石] 未確認

[狀態] 埋沒



2339

[型式] 不明

[蓋石] 長 2.40, 幅 0.80
厚 0.40, 方向 55°

[支石] 未確認

[狀態] 蓋石移動.埋沒

2340

[型式] 不明

[蓋石] 長 1.55, 幅 0.95
厚 1.20, 方向 320°

[支石] 未確認

[狀態] 蓋石移動. 破壞



2341

[型式] 不明

[蓋石] 長 1.90, 幅 1.30
厚 0.60, 方向 340°

[支石] 有

[狀態] 破壞. 移動




2342

[型式] 不明

[蓋石] 長 1.30, 幅 1.00
厚 0.40, 方向 30°

[支石] 未確認

[狀態] 蓋石移動





2343

[型式] 南方式

[蓋石] 長 2.20, 幅 1.10
厚 1.00, 方向 60°

[支石] 有

[狀態] 蓋石移動




2344

[型式] 不明

[蓋石] 長 1.50, 幅 0.90
厚 0.30, 方向 85°

[支石] 未確認

[狀態] 蓋石移動



2345

[型式] 不明

[蓋石] 長 1.15, 幅 0.65
厚 0.95, 方向 55°

[支石] 未確認

[狀態] 蓋石移動

2346

[型式] 不明

[蓋石] 長 2.05, 幅 1.50
厚 1.00, 方向 60°

[支石] 未確認

[狀態] 蓋石移動



2347

[型式] 南方式

[蓋石] 長 1.55, 幅 0.95
厚 1.20, 方向 320°

[支石] 未確認

[狀態] 蓋石移動. 破壞



2348

[型式] 不明

[蓋石] 長 1.55, 幅 1.20
厚 1.00, 方向 335°

[支石] 未確認

[狀態] 蓋石移動





2349

[型式] 不明

[蓋石] 長 1.70, 幅 1.10
厚 0.50, 方向 335°

[支石] 未確認

[狀態] 蓋石移動



2350

[型式] 不明

[蓋石] 長 2.10, 幅 1.00
厚 1.20, 方向 340°

[支石] 未確認

[狀態] 蓋石移動



2351

[型式] 不明

[蓋石] 長 2.00, 幅 2.10
厚 0.55, 方向 355°

[支石] 未確認

[狀態] 下部埋没

2352

[型式] 南方式

[蓋石] 長 2.50, 幅 2.10
厚 1.10, 方向 335°

[支石] 未確認

[狀態] 下部埋沒



2353

[型式] 不明

[蓋石] 長 1.15, 幅 0.80
厚 0.25, 方向 315°

[支石] 有

[狀態] 蓋石移動. 破壞



2354

[型式] 南方式

[蓋石] 長 1.90, 幅 1.20
厚 0.65, 方向 0°

[支石] 4個 地上高 20cm

[狀態] 完全合





2355

[型式] 南方式

[蓋石] 長 3.20, 幅 2.10
厚 1.20, 方向 85°

[支石] 4個 地上高 15cm

[狀態] 完全畚



2356

[型式] 南方式

[蓋石] 長 1.90, 幅 1.30
厚 0.90, 方向 345°

[支石] 有

[狀態] 下部埋没



2357

[型式] 南方式

[蓋石] 長 2.30, 幅 1.70
厚 0.40, 方向 80°

[支石] 有

[狀態] 蓋石移動

2358

[型式] 南方式

[蓋石] 長 5.60, 幅 2.00
厚 1.70, 方向 325°

[支石] 有

[狀態] 蓋石移動. 破壞



2359

[型式] 南方式

[蓋石] 長 1.70, 幅 1.10
厚 0.30, 方向 335°

[支石] 有

[狀態] 蓋石移動. 破壞



2360

[型式] 南方式

[蓋石] 長 1.70, 幅 1.30
厚 0.50, 方向 60°

[支石] 有

[狀態] 蓋石移動. 破壞






2361

[型式] 南方式

[蓋石] 長 1.00, 幅 1.00
厚 0.60, 方向 285°

[支石] 有

[狀態] 破壞



2362


[型式] 不明

[蓋石] 長 2.10, 幅 1.60
厚 1.20, 方向 90°

[支石] 未確認

[狀態] 破壞

第II地區4群(竹林里) 支石墓地表調查



高敞, 第II地區4群(竹林里)支石墓地表調査

BM:O로부터 東으로 BM:E8에 이르는 약 285 M구간은 도로 北쪽에 취락이 형성되어 있어 支石墓의 存在는 확인되지 않고 있다. 그러나 第II地區4群 역시 東西로 列을 짓고 뺏어가고 있는데 이는 第II地區2群의 東西列의 延長線上에 있음을 볼수 있다. 4群은 東으로 BM:E17 (BM:O지점 530 m) 띠엄띠엄 이어지고 있는데 集中分布地域은 BM:E9~E13사이의 약 60 m 구간으로 23基가 群落한다. 地籍圖上으로 536의 3(田), 536의 4(塚)에 해당한다. 또한 BM:E12의 北方 약 100 m지점에도 3基가 있다. 이 群은 도합41基가 확인되었다.

536의 2번지내의 2428號는 이른바 「北方式 梅山里1號」에 해당하는 桌子形이다. 이 支石墓群이 시작되는 2401~2405號까지는 개간사업으로 일부가 이동 埋沒되었다. 2410~2414號 역시 도로를 넓히면서 破壞 이동된 것이다. 수년전까지만 해도 529의 1(田)에 있던 4基의 支石墓도 開墾으로 밀어부쳐 도랑 언저리에 한줄로 옮겨져 있다.(2434~2437號)

이 群에서 특기할 것은 3基의 巨大한 立體形 蓋石이다. 모두 群落에서 獨立되어 있다. 2406號는 BM:E10에서 약 20 m 北으로 들어간 竹林里 山45 入口에 있는데 蓋石 길이 5.8 m, 幅 5.0 m, 높이 2.0 m의 巨大한 盤石으로 되어 있다. 또한 BM:E11의 北方 35 m地點, 531의 1(塚) 東北隅에 자리한 2408號는 길이 4.6 m, 幅 3.5 m, 높이 3.2 m로서 너비는 전자보다 작으나 높이는 1.2 m 이상의 차이를 보여주고 있는 立體形이다. BM:E16, 개울 西쪽에 獨立되어 자리한 2633號도 길이 4.6 m, 幅 3.2 m, 높이 2.2 m의 巨大한 立體形 蓋石을 가지고 4개의 지석을 괴고 있으나 도랑에 接하여 東側面이 流洗되어 崩壞直前に 있다.

高敞, 第II地區4群(竹林里)支石墓目錄表

番 號	上 石			方向	支石 個數	型 式				狀 態
	長	幅	高			卓子	地上	碁盤	不明	
2401	2.90	2.20	0.70	320°	有			○		破壞
2402	2.50	2.30	0.80	90°	//			○		
2403	1.17	0.83	0.55	310°	未確			○	○	破壞蓋石移動
2404	3.05	2.70	1.00	340°	4+			○		
2405	2.82	1.25	0.65	295°	未確				○	蓋石移動破壞
2406	5.80	5.00	2.00	275°	4			○		
2407	2.87	2.40	1.40	275°	未確				○	下部埋沒
2408	4.60	3.50	3.20	80°	4			○		
2409	2.03	1.10	0.36	290°	未確				○	蓋石破壞埋沒
2410	1.24	0.95	0.77	80°	//				○	蓋石移動
2411	2.66	1.50	0.57	285°	//				○	蓋石移動破壞
2412	0.98	0.91	0.30	340°	//				○	//
2413	1.57	1.19	0.39	305°	//				○	//
2414	2.00	1.20	1.08	290°	//			○	○	下部埋沒
2415	2.74	2.07	0.65	90°	2+			○		//
2416	2.87	1.99	1.05	295°	有			○		//
2417	2.37	1.41	0.57	280°	//			○		
2418	3.10	1.30	1.15	5°	//			○		
2419	3.30	1.63	1.36	5°	4			○		
2420	2.07	1.61	0.71	55°	有			○		

番 號	上 石			方向	支石 個數	型 式				狀 態
	長	幅	高			卓子	地上	碁盤	不明	
2421	2.76	1.73	0.75	300°	有			○		
2422	2.50	1.80	0.84	280°	//			○		
2423	2.14	1.32	0.72	295°	//			○		下部埋沒
2424	2.40	1.50	1.03	275°	//			○		//
2425	1.90	1.51	0.92	285°	//			○		//
2426	3.75	2.20	0.70	80°	//			○		//
2427	2.02	1.46	0.82	65°	未確			○		//
2428	3.65	2.10	0.62	80°	5+	○				西壁缺失
2429	2.45	2.40	1.06	90°	3+			○		一部埋沒
2430	2.60	1.95	1.09	40°	未確			○		下部埋沒
2431	0.96	0.96	0.48	310°	//				○	破壞
2432	2.70	2.50	1.60	315°	3+			○		倒壞
2433	4.60	3.20	2.20	15°	4			○		河川流洗
2434	2.45	1.70	0.40	20°	未確				○	蓋石移動
2435	2.20	1.70	0.45	355°	//				○	//
2436	3.30	2.00	0.65	0°	//				○	//
2437	1.90	1.75	0.60	0°	//				○	//
2438	2.20	1.10	1.10	350°	//			○		倒壞埋沒
2439	1.80	1.30	0.70	120°	//				○	破壞
2440	2.20	1.30	1.20	65°	//			○		下部埋沒
2441	2.40	2.00	1.30	140°	//				○	破壞埋沒



2401

[型式] 南方式

[蓋石] 長 2.90, 幅 2.20
厚 0.70, 方向 320°

[支石] 有

[狀態] 破壞



2402

[型式] 南方式

[蓋石] 長 2.50, 幅 2.30
厚 0.80, 方向 90°

[支石] 有 地上高 40cm

[狀態] 完全合



2403

[型式] 不明

[蓋石] 長 1.17, 幅 0.83
厚 0.55, 方向 310°

[支石] 未確認

[狀態] 蓋石移動. 破壞

2404

[型式] 南方式

[蓋石] 長 3.05, 幅 2.70

厚 1.00, 方向 340°

[支石] 4個以上,

地上高 30cm

[狀態] 完全합



2405

[型式] 不明

[蓋石] 長 2.82, 幅 1.25

厚 0.65, 方向 295°

[支石] 未確認

[狀態] 蓋石移動, 破壞



2406

[型式] 南方式


[蓋石] 長 5.80, 幅 4.99

厚 2.00, 方向 275°

[支石] 4個 地上高 60cm

[狀態] 完全합






2407

[型式] 不明

[蓋石] 長 2.87, 幅 2.40
厚 1.40, 方向 275°

[支石] 未確認

[狀態] 下部埋没, 完全합




2408

[型式] 南方式

[蓋石] 長 4.60, 幅 3.50
厚 3.20, 方向 80°

[支石] 4개 地上高 70cm

[狀態] 完全합



2409

[型式] 不明

[蓋石] 長 2.03, 幅 1.10
厚 0.36, 方向 290°

[支石] 未確認

[狀態] 破壞, 埋没


2410

[型式] 不明

[蓋石] 長 1.24, 幅 0.95
厚 0.77, 方向 80°

[支石] 未確認

[狀態] 蓋石移動



2411

[型式] 不明

[蓋石] 長 2.66, 幅 1.50
厚 0.57, 方向 285°

[支石] 未確認

[狀態] 蓋石移動, 破壞



2412

[型式] 不明

[蓋石] 長 0.98, 幅 0.91
厚 0.30, 方向 340°

[支石] 未確認

[狀態] 蓋石移動, 破壞






2413

[型式] 不明

[蓋石] 長 1.57, 幅 1.19
厚 0.39, 方向 305°

[支石] 未確認

[狀態] 蓋石移動, 破壞



2414

[型式] 南方式

[蓋石] 長 2.00, 幅 1.20
厚 1.08, 方向 290°

[支石] 未確認

[狀態] 下部埋没



2415

[型式] 南方式

[蓋石] 長 2.74, 幅 2.07
厚 0.65, 方向 90°

[支石] 4個以上

地上高 52cm

[狀態] 一部 盜掘埋没

2416

[型式] 南方式

[蓋石] 長 2.87, 幅 1.90
厚 1.05, 方向 295°

[支石] 有 地上高 40cm

[狀態] 一部埋没




2417

[型式] 南方式

[蓋石] 長 2.37, 幅 1.41
厚 0.57, 方向 280°

[支石] 有 地上高 20cm

[狀態] 下部埋没




2418

[型式] 南方式

[蓋石] 長 3.10, 幅 1.30
厚 1.15, 方向 5°

[支石] 有 地上高 20cm

[狀態] 完全畱





2419

[型式] 南方式

[蓋石] 長 3.30, 幅 1.63
厚 1.36, 方向 5°

[支石] 4個 地上高 70cm

[狀態] 完全합



2420

[型式] 南方式

[蓋石] 長 2.07, 幅 1.61
厚 0.71, 方向 55°

[支石] 有 地上高 20cm

[狀態] 完全합



2421

[型式] 南方式

[蓋石] 長 2.76, 幅 1.73
厚 0.75, 方向 300°

[支石] 有 地上高 40cm

[狀態] 完全합

2422

[型式] 南方式

[蓋石] 長 2.50, 幅 1.80
厚 0.84, 方向 280°

[支石] 有 地上高 20cm

[狀態] 完全畚, 下部埋没



2423

[型式] 南方式

[蓋石] 長 2.14, 幅 1.32
厚 0.72, 方向 295°

[支石] 有 地上高 20cm

[狀態] 下部埋没



2424

[型式] 南方式

[蓋石] 長 2.40, 幅 1.50
厚 1.03, 方向 275°

[支石] 有 地上高 15cm

[狀態] 下部埋没





2425

[型式] 南方式

[蓋石] 長 1.90, 幅 1.51
厚 0.92, 方向 285°

[支石] 有 地上高 15cm

[狀態] 下部埋没



2426

[型式] 南方式

[蓋石] 長 3.75, 幅 2.20
厚 0.70, 方向 80°

[支石] 有 地上高 15cm

[狀態] 下部埋没



2427

[型式] 南方式

[蓋石] 長 2.02, 幅 1.46
厚 0.82, 方向 65°

[支石] 未確認

[狀態] 下部埋没

2428

[型式] 北方式

[蓋石] 長 3.65, 幅 2.10
厚 0.62, 方向 80°

[支石] 2個 壁石 板石3
枚

地上高 80cm

[狀態] 西壁缺失(圖面)



2429

[型式] 南方式

[蓋石] 長 2.45, 幅 2.40
厚 1.06, 方向 90°

[支石] 3個以上,
地上高 35cm

[狀態] 一部埋沒



2430

[型式] 南方式

[蓋石] 長 2.60, 幅 1.95
厚 1.09, 方向 40°

[支石] 未確認

[狀態] 下部埋沒





2431

[型式] 不明

[蓋石] 長 0.96, 幅 0.96
厚 0.48, 方向 310°

[支石] 未確認

[狀態] 破壞



2432

[型式] 南方式

[蓋石] 長 2.70, 幅 2.50
厚 1.60, 方向 315°

[支石] 3個以上,
地上高 60cm

[狀態] 倒壞



2433

[型式] 南方式

[蓋石] 長 4.60, 幅 3.20
厚 2.20, 方向 15°

[支石] 4個 地上高 55cm

[狀態] 完全하나 川辺流
失竊.

2434

[型式] 不明

[蓋石] 長 2.45, 幅 1.70

厚 0.40, 方向 15°

[支石] 未確認

[狀態] 蓋石移動



2435

[型式] 不明

[蓋石] 長 2.20, 幅 1.70

厚 0.45, 方向 355°

[支石] 未確認

[狀態] 蓋石移動



2436

[型式] 不明

[蓋石] 長 3.30, 幅 2.00

厚 0.65, 方向 0°

[支石] 未確認

[狀態] 蓋石移動





2437

[型式] 不明

[蓋石] 長 1.90, 幅 1.75
厚 0.60, 方向 0°

[支石] 未確認

[狀態] 蓋石移動



2438

[型式] 南方式

[蓋石] 長 2.20, 幅 1.10
厚 1.10, 方向 350°

[支石] 未確認

[狀態] 埋没



2439

[型式] 不明

[蓋石] 長 1.80, 幅 1.30
厚 0.70, 方向 120°

[支石] 未確認

[狀態] 破壞

2440

[型式] 南方式

[蓋石] 長 2.20, 幅 1.30
厚 1.20, 方向 65°

[支石] 未確認

[狀態] 下部埋没



2441

[型式] 不明


[蓋石] 長 2.40, 幅 2.00
厚 1.30, 方向 140°

[支石] 未確認

[狀態] 破壞, 埋没



第II地區5群(竹林里) 支石墓地表調查



高敞, 第II地區5群(竹林里)支石墓地表調査

第II地區4群의 東方, 南方으로 突出된 山上에 分布한다. 도로에서 比高 10 ~ 15 m의 낮은 구릉인데 동서로 列을 지어 뻗고 있는 다른 群과는 달리 길이 35 m, 幅 20 m의 타원형 平面안에 12基가 群在하며, 그 밖에 도로 확장공사로 도로변에 밀어부쳐진 9基가 있다. BM:E17에서 E21에 이르는 구간이다. 地籍圖上으로는 山41의 1(林)에 해당한다.

2509號는 蓋石 길이 3.4 m, 幅 2.4 m, 높이 1.5 m로서 南方式에서 볼수 있는 立體化된 것이지만 하부구조는 길이 2.2 m, 높이 70 cm의 板石 2枚를 80 cm의 間隔을 두고 平行으로 敷고 있어 卓子形의 型式을 지키고 있다. 그러나 2512號는 蓋石 길이 2.9 m, 幅 2.2 m, 높이 1.5 m의 역시 立體形인데 下部構造는 1枚의 板石과 한쪽은 2個의 柱狀支石을 敷고 있어 卓子形과 碁盤形의 過渡期的 折衝現象을 보여 주고 있다. 바로 뒤에 위치한 2513號는 蓋石은 길이 2.8 m, 幅 2.4 m, 높이 1.28 m로서 蓋石은 비슷하나 5개의 支石을 敷고 있다. 이 3基의 支石墓는 한자리에 있으면서도 北方式과 南方式의 變移過程을 볼수 있는 展示場인 셈이다.

高敞, 第II地區5群(竹林里)支石墓目錄表

番 號	上 石			方向	支石 個數	型 式				狀 態
	長	幅	高			卓子	地上	碁盤	不明	
2501	1.78	0.91	0.46	75°	2 +			○		一部埋沒
2502	1.60	1.01	0.43	330°	有			○		//
2503	3.20	1.92	1.10	55°	4			○		
2504	2.85	1.73	0.92	350°	有			○		倒壞
2505	2.40	1.06	0.70	0°	未確				○	蓋石移動破壞
2506	1.94	0.92	0.46	0°	//				○	下部埋沒
2507	2.40	1.90	0.90	290°	有			○		
2508	1.70	1.59	0.72	55°	4			○		
2509	3.40	2.40	1.50	65°	壁 2	○				短壁缺失
2510	3.10	2.10	1.10	40°	有			○		下部埋沒
2511	1.90	0.85	0.74	320°	//			○		
2512	2.90	2.22	1.50	305°	3			○		2 柱 1 壁倒壞
2513	2.82	2.40	1.28	340°	5			○		
2514	1.50	1.00	0.40	270°	4			○		破壞移動
2515	1.30	1.00	0.40	5°	有				○	//
2516	2.50	1.70	0.40	55°	未確				○	移動埋沒
2517	2.90	1.20	0.50	65°	//			○		//
2518	3.20	1.70	0.50	35°	//			○		//
2519	1.50	1.40	0.60	270°	//			○		破壞埋沒
2520	2.20	1.70	1.00	40°	//			○		//
2521	2.20	1.60	1.20	60°	//			○		下部埋沒



2501

[型式] 南方式

[蓋石] 長 1.78, 幅 0.91
厚 0.46, 方向 75°

[支石] 2個 以上

[狀態] 一部埋没




2502

[型式] 南方式

[蓋石] 長 1.60, 幅 1.01
厚 0.43, 方向 330°

[支石] 有, 2個以上

[狀態] 一部埋没



2503

[型式] 南方式

[蓋石] 長 3.20, 幅 1.92
厚 1.10, 方向 55°

[支石] 4개

地上高 40cm

[狀態] 完全함

2504

[型式] 南方式

[蓋石] 長 2.85, 幅 1.73
厚 0.92, 方向 355°

[支石] 有

[狀態] 破壞, 移動



2505

[型式] 不明

[蓋石] 長 2.40, 幅 1.06
厚 0.70, 方向 0°

[支石] 未確認

[狀態] 蓋石移動, 破壞



2506

[型式] 不明

[蓋石] 長 1.94, 幅 0.92
厚 0.46, 方向 0°

[支石] 未確認

[狀態] 下部埋沒





2507

[型式] 南方式

[蓋石] 長 2.40, 幅 1.90
厚 0.90, 方向 290°

[支石] 有

[狀態] 下部 埋没



2508

[型式] 南方式

[蓋石] 長 1.70, 幅 1.59
厚 0.72, 方向 55°

[支石] 4個 地上高 32cm

[狀態] 完全畱



2509

[型式] 北方式

[蓋石] 長 3.40, 幅 2.40
厚 1.50, 方向 65°

[支石] 側壁2 地上高 70
cm

[狀態] 短壁 缺失(圖面)

2510

[型式] 南方式

[蓋石] 長 3.10, 幅 2.10
厚 1.10, 方向 40°

[支石] 有

[狀態] 下部埋没



2511

[型式] 南方式

[蓋石] 長 1.90, 幅 0.85
厚 0.74, 方向 320°

[支石] 有 地上高 15cm

[狀態] 完全畱




2512


[型式] 南方式

[蓋石] 長 2.90, 幅 2.22
厚 1.50, 方向 305°

[支石] 板石1枚, 柱状支
石2個 地上高 53cm

[狀態] 倒壞





2513

[型式] 南方式

[蓋石] 長 2.82, 幅 2.40
厚 1.28, 方向 340°

[支石] 5個 地上高 43cm

[狀態] 完全畱. (圖面)



2514, 2515

[型式] 南方式

[蓋石] 長 1.50, 幅 1.00
厚 0.40, 方向 270°

[支石] 4個 地上高 15cm

[狀態] 破壞移動

[型式] 不明

[蓋石] 長 1.30, 幅 1.00
厚 0.40, 方向 5°

[支石] 無

[狀態] 破壞移動



2516

[型式] 不明

[蓋石] 長 2.50, 幅 1.70
厚 0.40, 方向 55°

[支石] 未確認

[狀態] 移動, 埋没

2517

[型式] 南方式

[蓋石] 長 2.90, 幅 1.20
厚 0.50, 方向 65°

[支石] 未確認

[狀態] 移動埋沒



2518

[型式] 南方式

[蓋石] 長 3.20, 幅 1.70
厚 0.50, 方向 35°

[支石] 未確認

[狀態] 移動埋沒




2519

[型式] 南方式

[蓋石] 長 1.50, 幅 1.40
厚 0.60, 方向 270°

[支石] 未確認

[狀態] 破壞, 埋沒





2520

[型式] 南方式

[蓋石] 長 2.20, 幅 1.70
厚 1.00, 方向 40°

[支石] 未確認

[狀態] 破壊, 埋没



2521

[型式] 南方式

[蓋石] 長 2.20, 幅 1.60
厚 1.20, 方向 60°

[支石] 未確認

[狀態] 下部埋没

第II地區6群(竹林里)支石墓地表調查



高敞, 第II地區6群(竹林里)支石基地表調査

第II地區 5 群이 자리한 丘陵의 東方에 이어지는 山麓에 東西方向으로 列을 짓고 있다. BM: E22~E27 (BM: O의 東方, 678 m~820 m) 區間인데 東北 70° 方向으로 150 m에 걸쳐 17 基가 堵列하고 있다. 地籍圖上으로 山 40 의 1, 41 의 1(林), 524(田) 등에 包含된다.

西端인 2601 號를 起點으로 北西 335° 方向으로 14 基가 있으나 支石墓인지의 여부는 확인하기 어렵다. 32 基를 기록하였으나 모두 南方式이거나 埋沒로 下部構造가 不明인 것이 많다. 東쪽 끝의 2629~32 號는 民墓設置로 묻히거나 蓋石이 이동되었다.

가장 큰 蓋石을 가진 2615 號는 길이 4.2 m, 幅 2.7 m, 높이 1.5 m인데 4개의 支石을 피고 있다. 2621 號는 길이 2.6 m, 幅 1.3 m, 높이 1.3 m의 아담한 立體形 蓋石을 4개의 支石으로 圓 碁盤形의 典型的인 標本이라 할만 하다.

高敞, 第II地區6群(竹林里)支石墓目錄表

番 號	上 石			方向	支石 個數	型 式				狀 態
	長	幅	高			卓子	地上	碁盤	不明	
2601	1.80	0.50	0.40	350°	未確				○	下部埋沒
2602	1.60	1.20	0.90	280°	//				○	//
2603	2.70	1.10	0.90	320°	//				○	//
2604	1.30	0.70	1.00	75°	//				○	//
2605	1.40	1.00	0.40	270°	//				○	//
2606	2.00	1.10	1.10	0°	//				○	//
2607	1.30	0.90	0.50	0°	//				○	//
2608	1.90	1.00	1.10	295°	有				○	//
2609	1.60	0.90	0.40	200°	未確				○	蓋石移動埋沒
2610	1.70	1.10	0.40	290°	//				○	下部埋沒
2611	1.60	1.40	0.40	45°	有				○	破壞埋沒
2612	1.10	1.00	0.30	340°	未確				○	//
2613	1.70	1.20	1.30	35°	//				○	下部埋沒
2614	2.10	1.40	0.80	350°	//				○	//
2615	4.20	2.70	1.50	90°	4				○	一部埋沒
2616	2.10	2.00	1.20	330°	有				○	//
2617	3.20	2.70	1.80	0°	//				○	//

番 號	上 石			方 向	支石 個數	型 式				狀 態
	長	幅	高			卓子	地上	碁盤	不明	
2618	1.80	1.40	0.60	340°	有			○		一部埋沒
2619	1.70	1.10	0.60	355°	//			○		//
2620	2.60	2.10	1.10	90°	2+			○		
2621	2.60	1.30	1.30	320°	4			○		
2622	2.50	1.70	1.10	0°	有			○		一部埋沒
2623	1.80	1.30	0.70	65°	未確			○		//
2624	1.60	1.00	0.40	85°	有			○		//
2625	1.50	1.10	0.90	330°	未確				○	下部埋沒
2626	1.30	1.10	0.70	320°	//				○	//
2627	1.60	1.50	1.00	310°	//				○	//
2628	2.80	1.80	1.20	0°	有			○		//
2629	2.30	1.50	0.50	60°	//			○		蓋石移動
2630	1.80	1.20	0.30	25°	未確				○	下部埋沒
2631	3.40	2.00	0.70	260°	有			○		//
2632	3.70	2.00	0.70	355°	//			○		倒壞



2601

[型式] 不明

[蓋石] 長 1.80, 幅 0.50
厚 0.40, 方向 35°

[支石] 未確認

[狀態] 下部埋没



2602

[型式] 不明

[蓋石] 長 1.60, 幅 1.20
厚 0.90, 方向 280°

[支石] 未確認

[狀態] 下部埋没



2603

[型式] 不明

[蓋石] 長 2.70, 幅 1.10
厚 0.90, 方向 320°

[支石] 未確認

[狀態] 下部埋没

2604

[型式] 不明

[蓋石] 長 1.30, 幅 0.70

厚 1.00, 方向 75°

[支石] 未確認

[狀態] 下部埋沒



2605

[型式] 不明

[蓋石] 長 1.40, 幅 1.00

厚 0.40, 方向 270°

[支石] 未確認

[狀態] 下部埋沒



2606


[型式] 不明

[蓋石] 長 2.00, 幅 1.10

厚 1.10, 方向 0°

[支石] 未確認

[狀態] 下部埋沒





2607

[型式] 不明

[蓋石] 長 1.30, 幅 0.90
厚 0.50, 方向 0°

[支石] 未確認

[狀態] 下部 埋没



2608

[型式] 不明

[蓋石] 長 1.90, 幅 1.00
厚 1.10, 方向 295°

[支石] 有

[狀態] 下部 埋没



2609

[型式] 不明

[蓋石] 長 1.60, 幅 0.90
厚 0.40, 方向 200°

[支石] 未確認

[狀態] 蓋石 移動, 埋没

2610

[型式] 不明

[蓋石] 長 1.70, 幅 1.10
厚 0.40, 方向 290°

[支石] 未確認

[狀態] 埋没



2611

[型式] 南方式

[蓋石] 長 1.60, 幅 1.40
厚 0.40, 方向 45°

[支石] 有 地上高 30cm

[狀態] 蓋石 밀려남, 埋没



2612

[型式] 南方式

[蓋石] 長 1.10, 幅 1.00
厚 0.30, 方向 340°

[支石] 未確認

[狀態] 埋没, 破壞





2613

[型式] 不明

[蓋石] 長 1.70, 幅 1.20
厚 1.30, 方向 35°

[支石] 未確認

[狀態] 原形, 埋没



2614

[型式] 不明

[蓋石] 長 2.10, 幅 1.40
厚 0.80, 方向 350°

[支石] 未確認

[狀態] 原形, 埋没



2615

[型式] 南方式

[蓋石] 長 4.20, 幅 2.70
厚 1.50, 方向 90°

[支石] 有 地上高 30cm

[狀態] 一部埋没

2616

[型式] 南方式

[蓋石] 長 2.10, 幅 2.00
厚 1.20, 方向 330°

[支石] 有

[狀態] 一部埋没



2617

[型式] 南方式

[蓋石] 長 3.20, 幅 2.70
厚 1.80, 方向 0°

[支石] 有

[狀態] 一部埋没



2618

[型式] 南方式

[蓋石] 長 1.80, 幅 1.40
厚 0.60, 方向 340°

[支石] 有 地上高 20cm

[狀態] 一部埋没





2619

[型式] 南方式

[蓋石] 長 1.70, 幅 1.10
厚 0.60, 方向 355°

[支石] 有 地上高 10cm

[狀態] 一部埋没



2620

[型式] 南方式

[蓋石] 長 2.60, 幅 2.10
厚 1.10, 方向 90°

[支石] 2個以上
地上高 40cm

[狀態] 完全畵



2621

[型式] 南方式

[蓋石] 長 2.60, 幅 1.30
厚 1.30, 方向 320°

[支石] 4個 地上高 30cm

[狀態] 原形

2622

[型式] 南方式

[蓋石] 長 2.50, 幅 1.70
厚 1.10, 方向 0°

[支石] 有

[狀態] 一部埋没



2623

[型式] 南方式

[蓋石] 長 1.80, 幅 1.30
厚 0.70, 方向 65°

[支石] 未確認

[狀態] 一部埋没



2624

[型式] 南方式

[蓋石] 長 1.60, 幅 1.00
厚 0.40, 方向 85°

[支石] 有

[狀態] 一部埋没





2625

[型式] 不明

[蓋石] 長 1.50, 幅 1.10
厚 0.90, 方向 330°

[支石] 未確認

[狀態] 下部埋没




2626

[型式] 不明

[蓋石] 長 1.30, 幅 1.10
厚 0.70, 方向 320°

[支石] 未確認

[狀態] 下部埋没



2627

[型式] 不明

[蓋石] 長 1.60, 幅 1.50
厚 1.00, 方向 310°

[支石] 未確認

[狀態] 下部埋没

2628

[型式] 南方式

[蓋石] 長 2.80, 幅 1.80
厚 1.20, 方向 0°

[支石] 有 地上高 70cm

[狀態] 下部埋沒



2629

[型式] 南方式

[蓋石] 長 2.30, 幅 1.50
厚 0.50, 方向 60°

[支石] 有 地上高 20cm

[狀態] 蓋石移動



2630

[型式] 不明

[蓋石] 長 1.80, 幅 1.20
厚 0.30, 方向 25°

[支石] 未確認

[狀態] 埋沒





2631

[型式] 南方式

[蓋石] 長 3.40, 幅 2.00
厚 0.70, 方向 260°

[支石] 有 地上高 20cm

[狀態] 下部埋没



2632

[型式] 南方式

[蓋石] 長 3.70, 幅 2.00
厚 0.70, 方向 355°

[支石] 有

[狀態] 倒壞埋没



2613

[型式] 不明

[蓋石] 長 1.70, 幅 1.20
厚 1.30, 方向 35°

[支石] 未確認

[狀態] 原形, 埋沒



2614

[型式] 不明

[蓋石] 長 2.10, 幅 1.40
厚 0.80, 方向 350°

[支石] 未確認

[狀態] 原形, 埋沒



2615

[型式] 南方式

[蓋石] 長 4.20, 幅 2.70
厚 1.50, 方向 90°

[支石] 有 地上高 30cm

[狀態] 一部埋沒


2616

[型式] 南方式

[蓋石] 長 2.10, 幅 2.00
厚 1.20, 方向 330°

[支石] 有

[狀態] 一部埋没



2617

[型式] 南方式

[蓋石] 長 3.20, 幅 2.70
厚 1.80, 方向 0°

[支石] 有

[狀態] 一部埋没



2618

[型式] 南方式

[蓋石] 長 1.80, 幅 1.40
厚 0.60, 方向 340°

[支石] 有 地上高 20cm

[狀態] 一部埋没





2619

[型式] 南方式

[蓋石] 長 1.70, 幅 1.10
厚 0.60, 方向 355°

[支石] 有 地上高 10cm

[狀態] 一部埋没



2620

[型式] 南方式

[蓋石] 長 2.60, 幅 2.10
厚 1.10, 方向 90°

[支石] 2個以上
地上高 40cm

[狀態] 完全葺



2621

[型式] 南方式

[蓋石] 長 2.60, 幅 1.30
厚 1.30, 方向 320°

[支石] 4個 地上高 30cm

[狀態] 原形

2622

[型式] 南方式

[蓋石] 長 2.50, 幅 1.70
厚 1.10, 方向 0°

[支石] 有

[狀態] 一部埋没



2623

[型式] 南方式

[蓋石] 長 1.80, 幅 1.30
厚 0.70, 方向 65°

[支石] 未確認

[狀態] 一部埋没



2624

[型式] 南方式

[蓋石] 長 1.60, 幅 1.00
厚 0.40, 方向 85°

[支石] 有

[狀態] 一部埋没





2625

[型式] 不明

[蓋石] 長 1.50, 幅 1.10

厚 0.90, 方向 330°

[支石] 未確認

[狀態] 下部埋没



2626

[型式] 不明

[蓋石] 長 1.30, 幅 1.10

厚 0.70, 方向 320°

[支石] 未確認

[狀態] 下部埋没



2627

[型式] 不明

[蓋石] 長 1.60, 幅 1.50

厚 1.00, 方向 310°

[支石] 未確認

[狀態] 下部埋没

2628

[型式] 南方式

[蓋石] 長 2.80, 幅 1.80

厚 1.20, 方向 0°

[支石] 有 地上高 70cm

[狀態] 下部埋沒



2629

[型式] 南方式

[蓋石] 長 2.30, 幅 1.50

厚 0.50, 方向 60°

[支石] 有 地上高 20cm

[狀態] 蓋石移動



2630

[型式] 不明

[蓋石] 長 1.80, 幅 1.20

厚 0.30, 方向 25°

[支石] 未確認

[狀態] 埋沒





2631

[型式] 南方式

[蓋石] 長 3.40, 幅 2.00
厚 0.70, 方向 260°

[支石] 有 地上高 20cm

[狀態] 下部埋没



2632

[型式] 南方式

[蓋石] 長 3.70, 幅 2.00
厚 0.70, 方向 355°

[支石] 有

[狀態] 倒壞埋没

附 錄

【附錄 1】

高敞, 上甲里, 竹林里石室古墳

報告者 教授 全 榮 來

1) 上甲里, M 1 號, M 2 號

上甲里 支石墓 第 I 地區 1 群의 西쪽에 破壞된 封墳이 있다. 上甲里 山의 1 번지에 해당하는데 도로변 基準點 W 31 ~ 33 사이 도로변에서 약 50 m 北方 밍가 뒤에 있다. 두 封墳사이는 약 20 m의 간격을 두고 있다. 서쪽으로 부터 M 1 號, M 2 號로 명명하기로 한다.

M 2 號는 崩分정상이 움푹 패어 盜掘, 破壞되어 아마도 石材도 除去된 것으로 보여 清理作業을 거치지 않고는 石室構造를 알 도리가 없다. 그러나 M 1 號는 羨道入口가 破壞되어 盜掘당한지 이미 오래이나 石室內部的 構造는 그대로 남아 있다.

石室은 長軸 正南方向으로서 羨道길이를 包含한 전체 길이는 4.40 m, 玄室은 長方形으로서 길이 2.90 m이고 幅과 천정높이는 각각 1.90 m이다. 內壁 上部를 內傾시켜 천정너비가 縮約되었는데 玄室 천정 길이는 2.20 m로 약 0.7 m 줄었다.

幅도 1.38 m로서 약 0.57 m가 줄었다.

羨道는 普遍的으로 東偏 혹은 中央인데 반하여 M 1 號는 西側壁의 延長線上에 설치한 西偏羨道인 點이 다르다. 羨道の 길이는 1.50 m, 높이 0.90 m, 幅은 玄室入口가 0.83 m, 밖으로 나가면서 차츰 넓어져서 1.02 m가 되었다.

東, 西, 北 3 面은 下段에 넓은 自然板石을 세우고 그위에 3 段 내지 5 段의 自然割石을 쌓아놓고 틈새를 잔돌로 막았다. 玄室入口 壁面도 東쪽 基단에 넓은 板石 1 枚를 세우고 割石으로 貫다음 그 위에 長大石을 가로질러 羨道蓋石으로 삼고 羨

道도 3段의 自然割石으로 壁面을 쌓았다.

이와 같은 한쪽 壁面에 치우쳐 羨道를 付設하고 4壁上部를 內傾시켜 천정 넓이를 縮約시킨 이른바 「맞조림」천정을 가진 長方形石室은 公州時代 後期, 곧 6世紀 初葉을 전후해서 유행했던 型式으로 道內에서는 井邑, 隱仙里¹⁾, 南原, 草村里²⁾ 등에서 그 예를 볼수 있다.

- 注 -

① 全榮來：「古阜, 隱仙里古墳群」〈全北遺蹟調查報告 2〉全州市博, 1973

② 全榮來：「南原, 草村里古墳群發掘調查報告書」〈全北遺蹟調查報告 12〉全州市博, 1981

2) 上甲里, M 3 號

基準點W 14의 北方, 192 m지점 곧 1地區 4群支石墓의 1444號가 끝난 윗쪽의 山中腹에 破壞된 石室이 노출되어 있다. 높이 50 cm, 두께 20~30 cm의 側石이 80 cm의 間隔을 두고 세워져 있고, 그위에 길이 1.3 m, 幅 60 cm, 두께 30 cm의 蓋石이 얹혀 있다. 그러나 內部는 흙이 메워져서 알수 없다.

3) 上甲里, M 4 號

M 3號의 東方 33 m 떨어진 곳에 있다. 蓋石은 除去되고 壁石만 노출된 石槨이다. 石槨은 南北으로 長軸을 둔 長方形인데, 내변의 길이 2.52 m, 幅 80 cm, 현 깊이가 50 cm로서 兩側壁은 각 4枚씩 短壁은 각 2枚씩의 자연 판석을 맞춰세웠다.

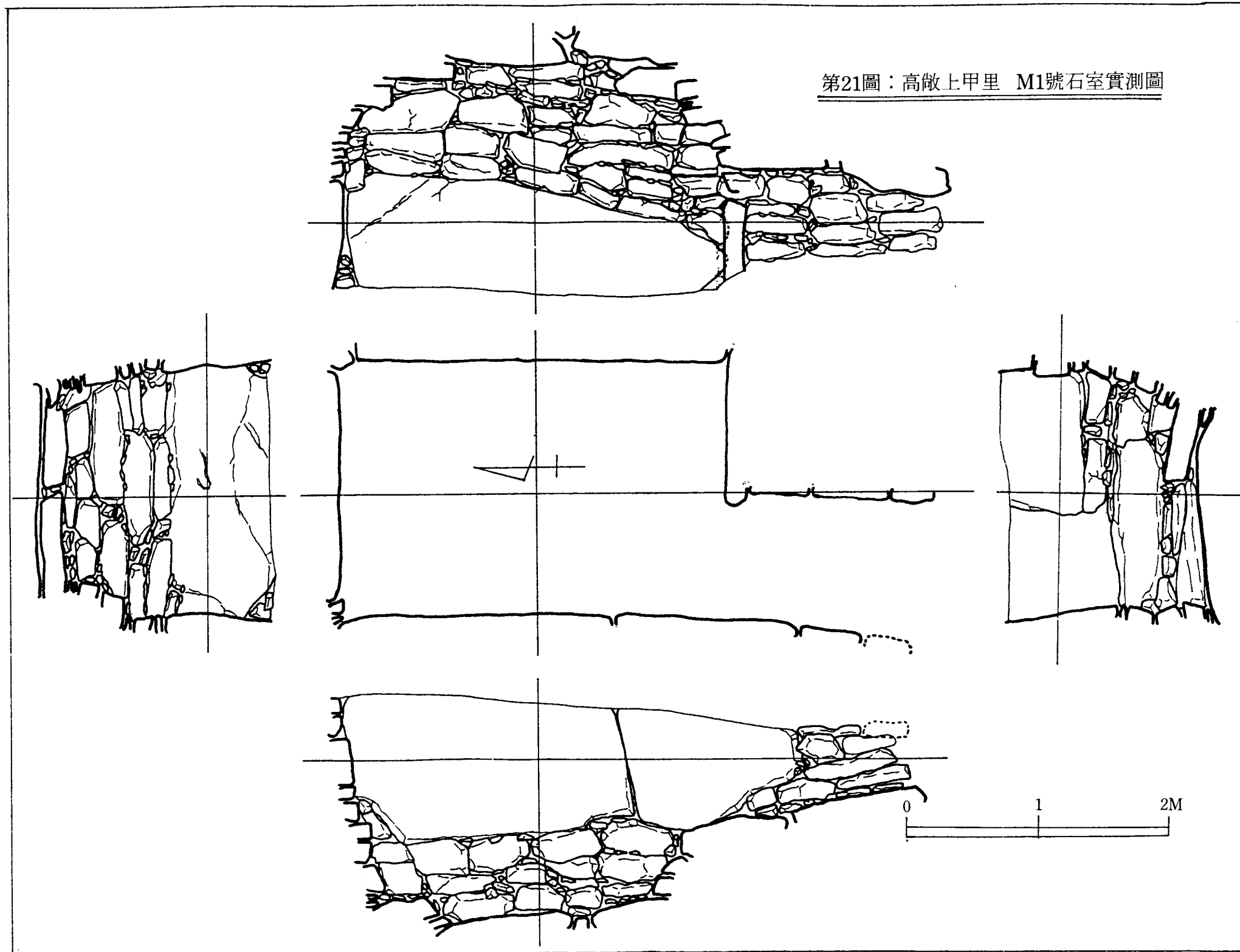
4) 竹林里, M 1 號

基準點 E 7 의 北方 民家사이의 골목길을 따라 北上하면 약 90 m지점에 甕分흔적이 남아 있다. 甕分の 直徑은 9.5 m정도인데, 頂上部 中央이 도굴로 파헤쳐져 약간의 石室흔적이 남아 있다. 側壁은 1.3 m정도만 남아 있고 北短壁은 單枚의 자연 판석을 세웠다. 石室의 全長은 不明이나 幅은 1.5 m로서 넓은 편이고 현재 깊이는 70 cm이다.

5) 竹林里, M 2 號


M 1 號의 北方 40 m지점에 甕分 直徑 약 9.0 m, 역시 頂上部가 破壞되었는데 長軸 南北方向으로 石室壁石 一部가 노출되었다. 石室幅은 90 cm이나 全長, 깊이 등은 알수 없다.

第21圖：高敞上甲里 M1號石室實測圖





①M1號石室入口
(안에서)



②M1號石室入口左側(안에서)



③M1號石室뒷벽



④M1號石室東側壁(入口에서)



①M1號墳入口破壞狀態
(南에서)



②M3號石室(南에서)

【附錄 2】

高敞, 上甲里百濟山城(西山城)

報告者 教授 全 榮 來

上甲里 山1, 山4번지와 능선후면의 北斜面 下甲리에 걸친 테머리식 山城이다. 標高 158.3 m의 東쪽 봉우리와, 146.9 m의 서쪽 봉우리와 그 사이의 등성이 鞍部, 그리고 南斜面 中央의 골짜기를 감았다. 平面上으로 볼때 東변은 거의 직선을 이루고 北변은 약간 弧形으로 만곡되며 南변은 中央이 안으로 內灣되어 부채꼴을 이룬다. 가장 낮은 東南변은 標高 100 m이다.

實測결과 南변이 266 m, 東변 142 m, 北변 322 m로서 周圍는 길이 730 m에 이른다.

石築으로 견고하게 쌓았으나 거의 崩壞되고 東北변에 原形이 남아 있는데 성벽 높이는 3 m 內外이다.

東北 隅角에는 거의 南北으로 뻗어 올라간 城壁에서 直角으로 밖으로 돌출된 雉城이 있다. 南변의 길이 4 m, 東변과 北변은 각 8 m의 平坦한 隅樓臺址이다. 東변은 山줄기 鞍部에 連結되는데 南, 北 양변 모두 3 m 이상 높이로 견고하게 築造되었다. 그 北변에서 약간의 瓦片, 土器片이 눈에 뜨인다.

兩峰上에는 階段狀 建物터가 있고 東峰의 南斜面에는 2段의 「테라스」狀臺地가 있다. 上部臺地는 길이 약 120 m, 最大幅 12 m의 細長한 弓形을 이루며, 下段臺地는 길이 75 m, 幅 12 m 內外이다. 모두 東변에 通路를 두고 있는데 平坦한 臺地 外緣에는 部分的으로 石築한 흔적이 있다. 우물터나 門址는 확인되지 않고 있다.

이 山城은 그 축성법이나 입지로 보아서 百濟山城으로 추정되나 「世宗地理志」나 「東國輿地勝覽」에는 볼수 없고 朝鮮中期 以後에 비로소 그 기록이 나타난다.

〔東國輿地志〕(顯宗朝)高敞縣

古蹟 西山古城 在縣西十五里 卽火矢山南支山腰有古城 周二里 相傳三國時所築 今盡
顏圯

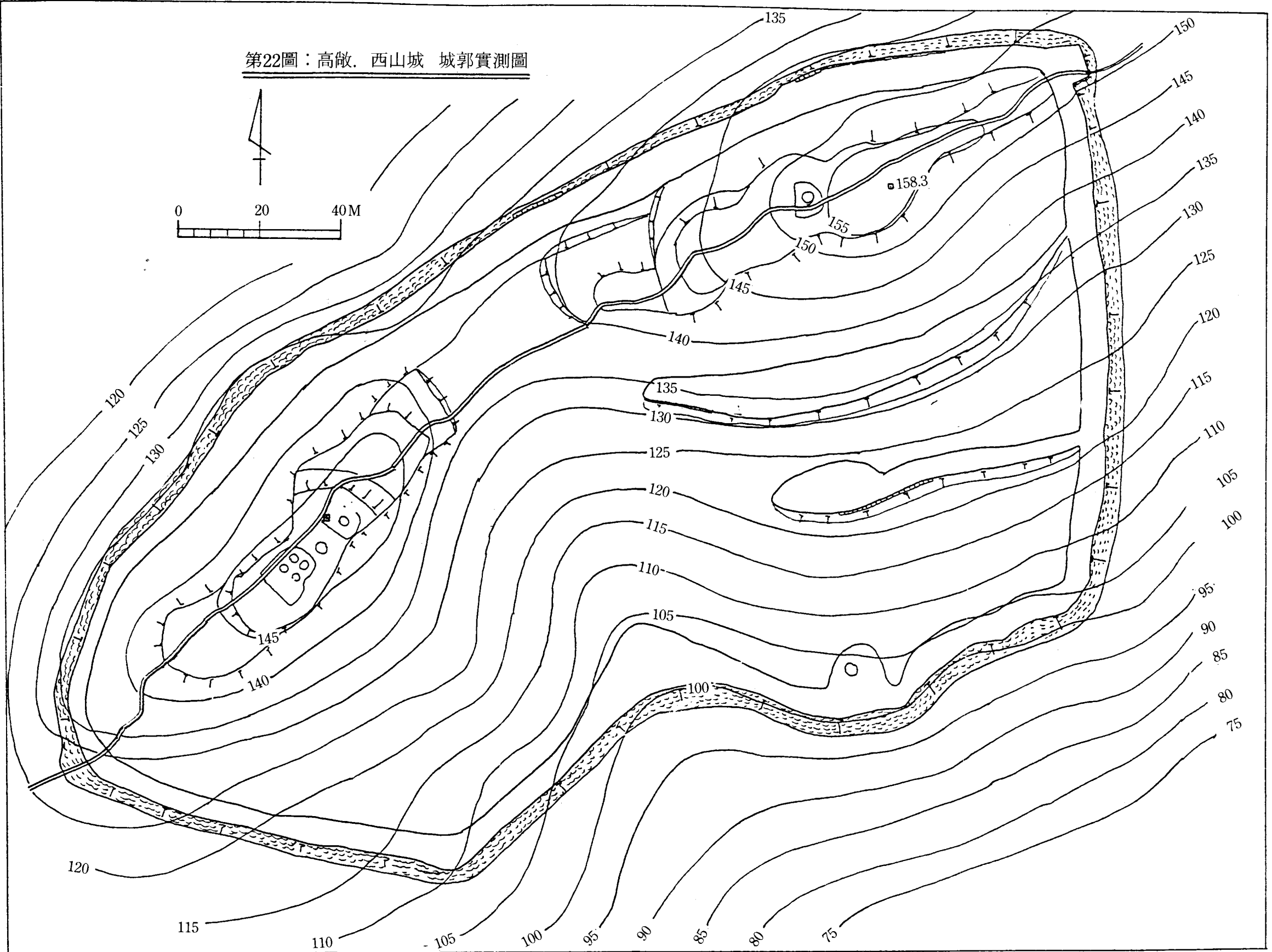
〔增補文獻備考〕 (英祖. 隆熙年間增補)

城郭 高敞 西山古城 在西十五里 火矢山 周二里 今廢(補) 世傳 三國時所築

〔大東地志〕金 正浩(高宗代)

高敞 城池 西城山 在火矢山之東(西?) 有一峰 特出大野中 曰古城峰 土壘橫繞峰
周二里

第22圖：高敞. 西山城 城郭實測圖





①西山城遠景(南에서)



②城南壁東南部(東에서)



③東邊城壁下部(南에서)



④第1테라스狀台地(西에서)



⑤東邊城壁上部(南에서)

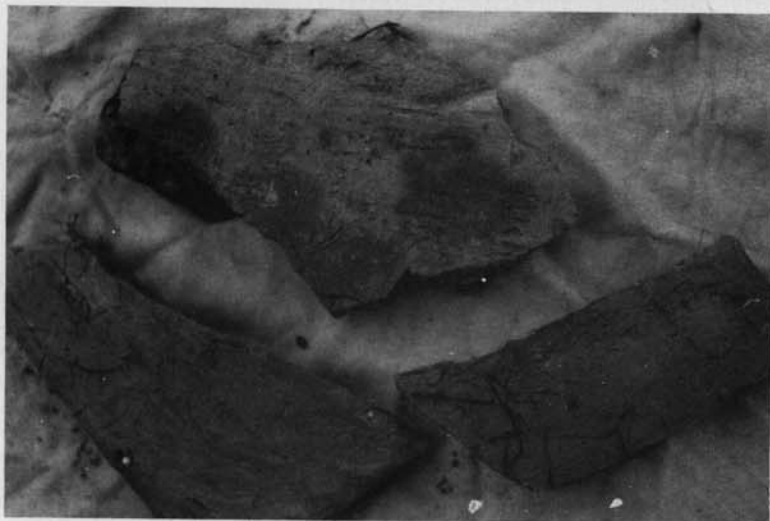
⑥東北隅樓台地(南에서)



⑦東北隅樓台地(北에서)



⑧東北隅樓台地 出土, 瓦片





⑨東北隅樓台地에서 내려본 高敞邑 遠景



⑩北邊城壁東部(東에서)

⑪北邊城壁東半部(東에서)



⑫北邊城壁中央部(東에서)



⑬北邊城壁西半部(東에서)





⑭西邊城壁(南에서)



⑮南邊城壁西半部上(西에서)



⑯南邊城壁西半部下(西에서)



⑰西南邊城壁(東에서)



⑱南邊城壁(西에서)